

















COMPARTO 1A

-  Area già ceduta per la realizzazione dei parcheggi (S4) della Stazione Carmine con Atto Pubblico del 24/03/2014 (superficie parcheggi pubblici 2.418 mq)
-  Area già ceduta per la realizzazione della strada di accesso ai parcheggi della Stazione Carmine con Atto Pubblico del 24/03/2014 (superficie 1.371 mq)
-  Area in cessione per la rete stradale da realizzare, 2.374 mq
-  Area in cessione per il verde attrezzato (S3), 3.672 mq
-  Area in cessione per i servizi pubblici (S1 ed S2), 777 mq
-  Area in cessione per realizzazione volumetria destinata ad edilizia residenziale pubblica, 286 mq






COMPARTO 1B

-  Area in cessione per la rete stradale da realizzare, 207 mq
-  Area in cessione per i parcheggi da realizzare (S4), 80 mq
-  Area in cessione per il verde attrezzato (S3), 563 mq
-  Area in cessione per i servizi pubblici (S1 ed S2), 140 mq
-  Area in cessione per realizzazione volumetria destinata ad edilizia residenziale pubblica, 249 mq

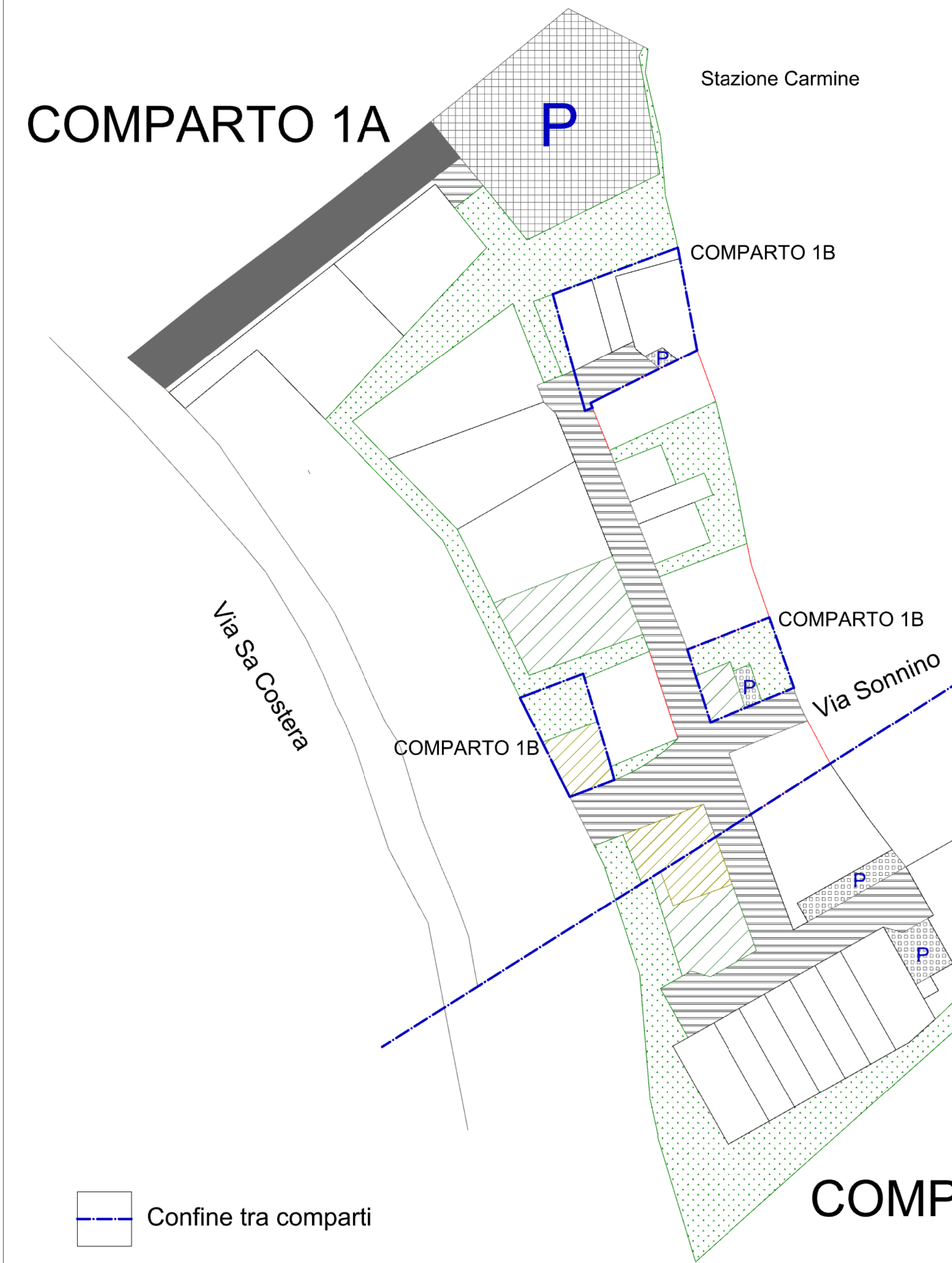
COMPARTO 3

-  Area in cessione per i parcheggi da realizzare (S4), 4.705 mq
-  Area in cessione per la rete stradale da realizzare, 25.077 mq
-  Area in cessione per verde attrezzato (S3), 33.650 mq
-  Area in cessione per servizi pubblici (S1 ed S2), 6.061 mq
-  Area in cessione per realizzazione volumetria destinata ad edilizia residenziale pubblica, 2.947 mq

COMPARTO 2

-  Area in cessione per i parcheggi da realizzare (S4), 360 mq
-  Area in cessione per la rete stradale da realizzare 1.357 mq
-  Area in cessione per verde attrezzato (S3), 2.537 mq
-  Area in cessione per servizi pubblici (S1 ed S2), 470 mq
-  Area in cessione per realizzazione volumetria destinata ad edilizia residenziale pubblica, 210 mq

COMPARTO 1A



COMPARTO 3

COMPARTO 2

Ferrovie Cagliari - Decimomannu

Via Tuveri

Pedemontana dei Cixerri

COMUNE DI ASSEMINI

PROVINCIA DI CAGLIARI



PROGETTO GUIDA SA COSTERA "B"

ELABORATI		TAVOLA
Aree in cessione		3.2
		DATA
		26 Gennaio 2018
APPROVAZIONI	PROGETTISTI	SCALA
	IL TECNICO Dott. Ing. Gianluigi Corongiu	1:1000
	COLLABORATORI Dott.ssa Arch. Giulia Biancu	