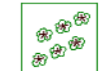






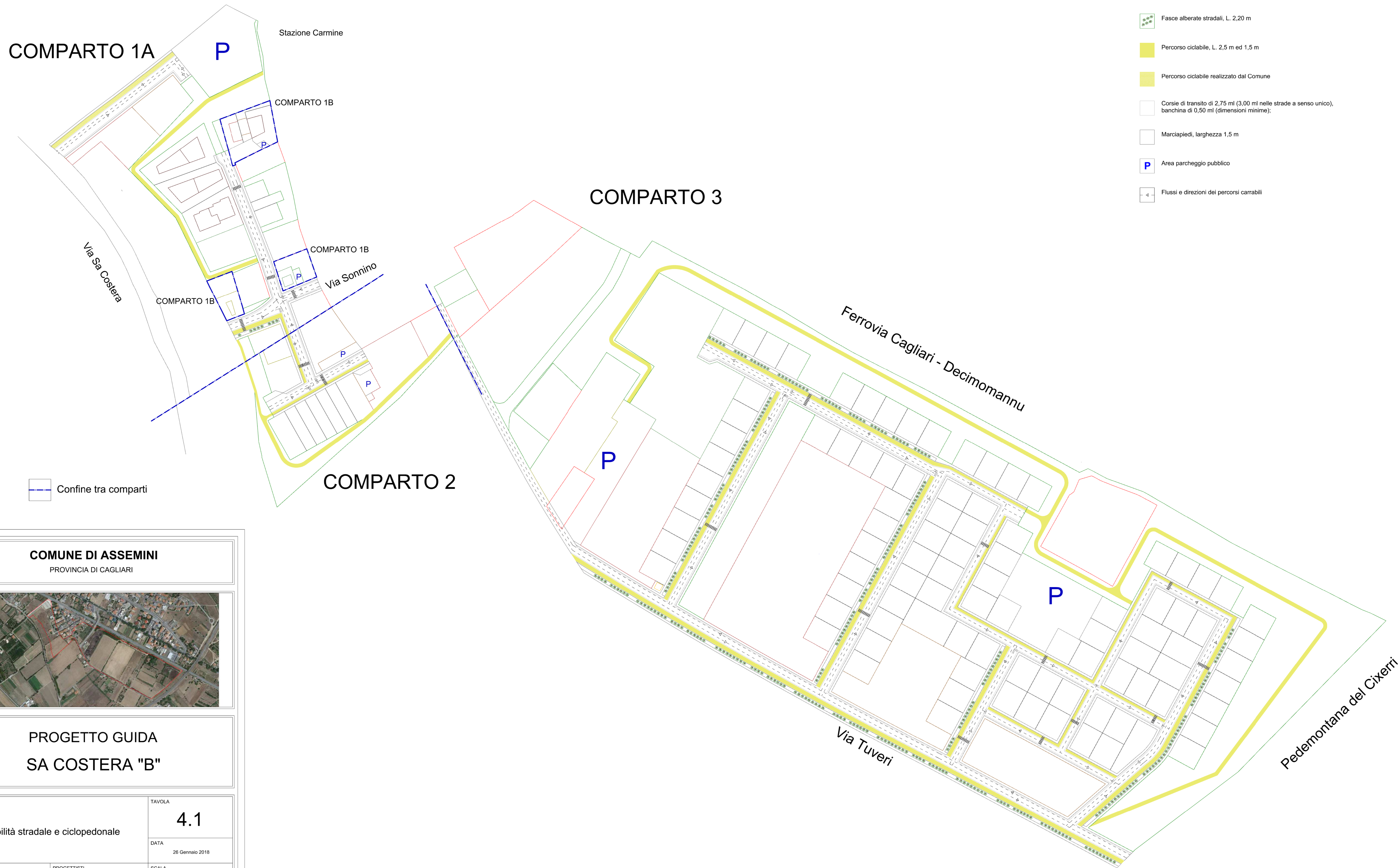



# LEGENDA

-  Fasce alberate stradali, L. 2,20 m
-  Percorso ciclabile, L. 2,5 m ed 1,5 m
-  Percorso ciclabile realizzato dal Comune
-  Corsie di transito di 2,75 ml (3,00 ml nelle strade a senso unico), banchina di 0,50 ml (dimensioni minime);
-  Marciapiedi, larghezza 1,5 m
-  Area parcheggio pubblico
-  Flussi e direzioni dei percorsi carrabili



 Confine tra comparti

## COMUNE DI ASSEMINI

PROVINCIA DI CAGLIARI



## PROGETTO GUIDA SA COSTERA "B"

ELABORATI		TAVOLA
Viabilità stradale e ciclopedonale		<b>4.1</b>
		DATA
		26 Gennaio 2018
APPROVAZIONI	PROGETTISTI	SCALA
	IL TECNICO Dott. Ing. Gianluigi Corongiu	1:1000
	COLLABORATORI Dott.ssa Arch. Giulia Biancu	