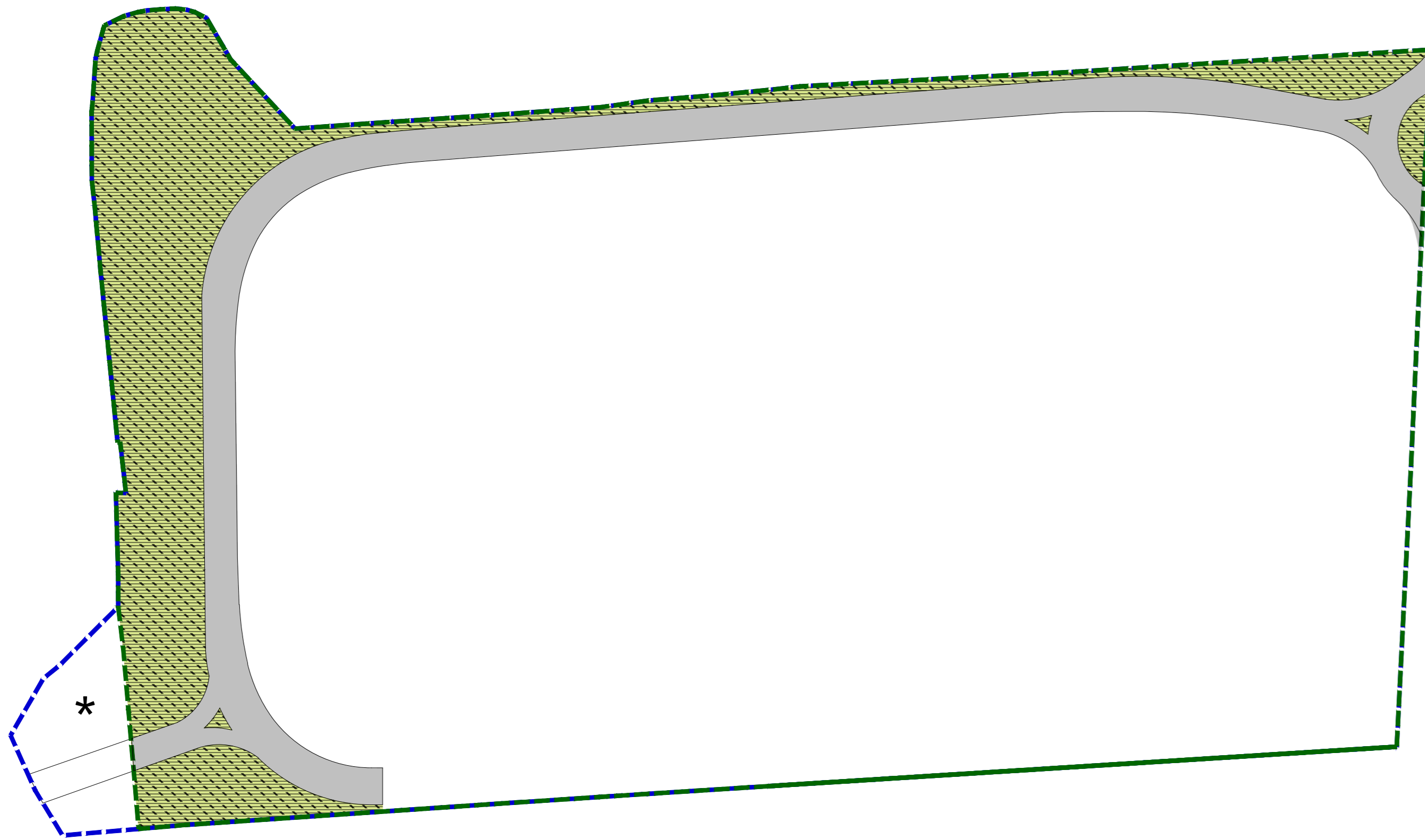









SUPERFICIE COMPLESSIVA DEL LOTTO URBANISTICO (SUP. TERRITORIALE)		56.495 mq
di cui:		
SUPERFICIE LOTTI PRIVATI		45.275 mq
SUPERFICIE COMPLESSIVA CESSIONI		11.220 mq
di cui:		
SUPERFICIE VIABILITA' PUBBLICA		4.423 mq
SUPERFICIE PUBBLICA IN CESSIONE (VERDE)		6.797 mq



* AREA NON COMPRESA NELLA ZONA URBANISTICA D2.5

SOGGETTO ATTUATORE  GEOPRE S.r.l. Piazza Galileo Galilei, 15 09128 Cagliari pec: gecopre@pec.it Tel +39 070 21.68.25 Fax +39 070 21.68.26 CF e PI 01061370928		FUTURO CONDUTTORE  BRICOMAN <small>PIU' PROFESSIONALE. MENO CARO.</small> BRICOMAN ITALIA S.r.l. via Guglielmo Marconi 24 20089 ROZZANO (MI)		allegato <h1>SP01B</h1>	
coordinamento progettuale ERMES CONSULTING - ARCH. IVANO ROMANINI 		ERMES CONSULTING s.r.l. Via Torchio, 8 - 29010 CADEO (PC) P.I. / C.F.: 01244260338 L'Amministratore Unico (Arch. Ivano Romanini) 			
progetto  studio professionisti associati srl		piazza Garibaldi 4 09127 Cagliari Italia tel +39 070 655 732 fax +39 070 655 732 CF PI 03076170921 studio@spacagliari.it spacagliari@pec.it www.spacagliari.it			
contributi specialistici 		[aspetti viabilistici] ING. ANTONIO VINCIS [aspetti viabilistici] DOTT. GEOL. FAUSTO ALESSANDRO PANI [bonifiche e aspetti geologici] ING. GIAN LUCA CAEDDU [acustica]			
					
Provincia di Cagliari Comune di Assemini VARIANTE AL PIANO ATTUATIVO in zona D2.5B finalizzato alla realizzazione di un insediamento commerciale in località Truncu Is Follas					
ELABORATO CESSIONI					
NOME FILE ac65_vp_sp_01_00_zonizzazione LAYOUT sp01b_cessioni e cessioni.dwg				SCALA 1:1000	
ID. PROG. AC65		CODICE ELABORATO V P S P O 1 B O			
5					
4					
3					
2					
1					
0	EMISSIONE	10/06/2019	P.A.	M.P.	M.F.
REV.	DESCRIZIONE	DATA	REDATTO	VERIFICATO	APPROVATO