



REGIONE AUTÒNOMA DE SARDIGNA  
REGIONE AUTONOMA DELLA SARDEGNA

Allegato alla Delib.G.R. n. 15/1 del 2.5.2022

**Prescrizioni di contrasto alle azioni determinanti, anche solo potenzialmente, l'innescò di incendi boschivi ai sensi dell'art. 3, comma 3, della Legge 21 novembre 2000, n. 353 e ss.mm.ii. e della legge regionale n. 8 del 27 aprile 2016.**

## INDICE

|  |  |
|--|--|
| <p><b>Titolo I “Disposizioni generali”</b><br/>Art.1- Prescrizioni antincendi e periodo di applicazione<br/>Art. 2 - Avvistamento e segnalazione incendi</p> <p><b>Titolo II “Elevato pericolo di incendio boschivo e azioni vietate”</b><br/>Art. 3 - Periodo di elevato pericolo<br/>Art. 4 - Azioni vietate</p> <p><b>Titolo III “Autorizzazioni e deroghe”</b><br/>Art. 5 - Attività soggette ad autorizzazione nel periodo di “elevato pericolo”<br/>Art. 6 - Manifestazioni pirotecniche nel periodo di “elevato pericolo”<br/>Art. 7 - Riduzione delle biomasse combustibili e apertura e ripulitura dei viali parafuoco<br/>Art. 8 - Gestione agricola e selvicolturale delle stoppie e dei residui colturali<br/>Art. 9 - Pianificazione degli abbruciamenti<br/>Art. 10 – Sospensione delle autorizzazioni<br/>Art. 11 - Attività non soggette a regime autorizzatorio nel periodo di “elevato pericolo”</p> <p><b>Titolo IV “Norme di prevenzione”</b><br/>Art. 12 - Terreni e fabbricati<br/>Art. 13 - Strade e pertinenze stradali<br/>Art. 14 - Depositi di materiale infiammabile o combustibile<br/>Art. 15 - Residui dei tagli boschivi e degli interventi selvicolturali<br/>Art. 16 - Linee e cabine elettriche<br/>Art. 17 - Aree militari o gravate da servitù militari<br/>Art. 18 - Garanzia della viabilità in emergenza<br/>Art. 19 - Proroghe<br/>Art. 20 – Pianificazione degli interventi di prevenzione</p> | <p><b>Titolo V “Norme e adempimenti per gli insediamenti turistico-ricettivi e simili”</b><br/>Art. 21 - Disposizioni generali<br/>Art. 22 - Fasce di protezione parafuoco<br/>Art. 23 - Proroghe</p> <p><b>Titolo VI “Attività di vigilanza e sanzioni”</b><br/>Art. 24 - Sanzioni<br/>Art. 25 - Personale incaricato della vigilanza<br/>Art. 26 - Collaborazione delle Compagnie Barracellari con il CFVA</p> <p><b>Titolo VII “Norme informative e generali”</b><br/>Art. 27 -Definizione di area boscata e aree limitrofe al bosco<br/>Art. 28 - Definizione di incendio boschivo e zona di interfaccia<br/>Art. 29 - Comportamenti e cautele da osservarsi in caso di incendio<br/>Art. 30 - Periodo di validità</p> <p><b>Allegati:</b><br/>“Allegato <b>A</b>” - Riferimenti normativi<br/>“Allegato <b>B</b>” - Fac-Simile di richiesta di autorizzazione per manifestazione pirotecnica<br/>“Allegato <b>C</b>” - Fac-Simile di richiesta di autorizzazione di abbruciamento<br/>“Allegato <b>D</b>” - Zone di previsione di pericolo incendi<br/>“Allegato <b>E</b>” - Prontuario delle sanzioni amministrative</p> |
|--|--|



REGIONE AUTÒNOMA DE SARDIGNA  
REGIONE AUTONOMA DELLA SARDEGNA

**Prescrizioni di contrasto alle azioni determinanti, anche solo potenzialmente, l'innescò di incendi boschivi ai sensi dell'art. 3, comma 3, della Legge 21 novembre 2000, n. 353 e ss.mm.ii. e della legge regionale n. 8 del 27 aprile 2016.**

**PRESCRIZIONI REGIONALI ANTINCENDIO 2020 - 2022  
AGGIORNAMENTO 2022**

**TITOLO I**

***Disposizioni Generali***

**Art. 1**

(Prescrizioni antincendi e periodo di applicazione)

- 1) In attuazione dell'articolo 3, comma 3, lett. f) della Legge 21 novembre 2000, n. 353 e dell'articolo 24 della L.R. n. 8, del 27 aprile 2016, il presente provvedimento disciplina le prescrizioni di contrasto alle azioni o alle omissioni determinanti, anche solo potenzialmente, l'innescò di incendio nelle aree a rischio e nei periodi a pericolo di incendio boschivo.
- 2) Le disposizioni di cui al comma precedente si applicano dal primo di gennaio al trentuno di dicembre su tutto il territorio della Sardegna secondo le disposizioni contenute nei successivi articoli.
- 3) Le presenti prescrizioni sono parte integrante del Piano Regionale di previsione, prevenzione e lotta attiva contro gli incendi boschivi.

**Art. 2**

(Avvistamento e segnalazione incendi)

- 1) Chiunque avvisti un incendio è tenuto a segnalarlo, perché possa essere organizzata l'attività di spegnimento, telefonando al numero verde 1515 del Corpo forestale e di vigilanza ambientale (CFVA), al 115 dei Vigili del fuoco (VVF), al 113 della Polizia di Stato o al 112 dei Carabinieri.
- 2) Chiunque sia in possesso di informazioni utili all'individuazione del responsabile di un incendio è tenuto a segnalarlo alle stesse utenze telefoniche.



REGIONE AUTÒNOMA DE SARDIGNA  
REGIONE AUTONOMA DELLA SARDEGNA

## TITOLO II

### *Elevato pericolo di incendio boschivo e azioni vietate*

#### **Art. 3**

(Periodo di elevato pericolo)

- 1) Dal 1° giugno al 31 ottobre, vige il periodo di “elevato pericolo di incendio boschivo”.
- 2) Considerato l’andamento meteorologico stagionale, con Determinazione del Direttore generale della Protezione civile, previa pubblicazione sul sito web della RAS ([www.regione.sardegna.it](http://www.regione.sardegna.it)), il periodo in cui vige lo stato di “elevato pericolo di incendio boschivo”, così come stabilito dal comma precedente, può essere modificato anche per ambiti territoriali specifici.
- 3) Dal 15 maggio fino alla fine del periodo di elevato periodo di incendio di cui al comma 1, viene elaborato quotidianamente, a cura del Centro Funzionale Decentrato (CFD) di protezione civile, il “Bollettino di previsione di pericolo di incendio”, la cui previsione è espressa su 25 Zone di Allerta, secondo quanto indicato nell’**Allegato D**, ed è distinta in 4 livelli di pericolosità:

|                      |                  |
|----------------------|------------------|
| Pericolosità bassa   | Codice verde     |
| Pericolosità media   | Codice giallo    |
| Pericolosità alta    | Codice arancione |
| Pericolosità estrema | Codice rosso     |

La previsione è resa pubblica attraverso il bollettino giornaliero, consultabile ordinariamente entro le ore 14:00, sul sito istituzionale della Protezione Civile Regionale <http://www.sardegnaprotezionecivile.it/>, all'apposita sezione dedicata ai “Bollettini di previsione di pericolo di incendio”.

- 4) Il termine di decorrenza dei termini temporali per le norme di prevenzione di cui al Titolo IV e al Titolo V delle presenti prescrizioni è fissato con la data di inizio del periodo di elevato pericolo di incendio boschivo.

#### **Art. 4**

(Azioni vietate)

- 1) Nel periodo di “elevato pericolo di incendio boschivo” di cui all’art. 3, su tutto il territorio regionale, fatte salve le deroghe previste negli articoli successivi, è vietato:
  - a) accendere fuochi o compiere azioni che possano provocarne l’accensione;
  - b) utilizzare attrezzi, mezzi e strumenti che possano provocare scintille e favorire l’innesco di un incendio, di cui all’art. 2 della L. 353/2000;
  - c) smaltire braci;



REGIONE AUTÒNOMA DE SARDIGNA  
REGIONE AUTONOMA DELLA SARDEGNA

- d) gettare dai veicoli, o comunque abbandonare sul terreno, fiammiferi, sigari o sigarette e qualunque altro tipo di materiale acceso, o allo stato di brace, o che in ogni caso possa innescare o propagare il fuoco;
  - e) fermare gli automezzi con la marmitta catalitica a contatto con sterpi, materiale vegetale secco o comunque con materiale soggetto ad infiammarsi per le alte temperature.
- 2) Nel restante periodo dell'anno, ovvero al di fuori del periodo di "elevato pericolo di incendio boschivo", sono vietate quelle azioni che per condizioni meteorologiche, stato della vegetazione e pericolosità degli attrezzi, mezzi e strumenti utilizzati, possono provocare un incendio boschivo.

### TITOLO III

#### *Autorizzazioni e deroghe*

##### **Art. 5**

(Attività soggette ad autorizzazione nel periodo di "elevato pericolo")

- 1) Nel periodo di elevato pericolo di cui all'art. 3, gli Ispettorati forestali (STIR del CFVA), su richiesta motivata, possono autorizzare le seguenti attività:
  - a) all'interno di aree boscate l'uso di apparecchi a fiamma o elettrici per tagliare metalli, l'utilizzo di motori, attrezzature, fornelli, forni e inceneritori che producano faville o braci;
  - b) esercizio delle carbonaie;
  - c) pratiche fitosanitarie.
- 2) Le richieste di cui al comma 1 devono pervenire agli Ispettorati forestali competenti almeno dieci giorni prima dell'esecuzione delle stesse.
- 3) Nell'autorizzazione di cui al comma 1 sono contenute le modalità di esercizio e di prevenzione tra cui l'obbligo di realizzare preventivamente una idonea fascia di isolamento ripulita da fieno e sterpaglie secche.

##### **Art. 6**

(Manifestazioni pirotecniche nel periodo di "elevato pericolo")

- 1) Le autorizzazioni delle manifestazioni pirotecniche non rientrano nel campo di competenza del SUAPE e sono rilasciate, previa formale richiesta da inviare almeno 15 (quindici) giorni prima dello spettacolo, pena il non accoglimento della stessa, all'Ispettorato forestale competente per territorio utilizzando lo schema di modello "**Allegato B**", esclusivamente alle persone riconosciute idonee ai sensi del T.U.L.P.S., purché siano adottate tutte le precauzioni elencate nel sopraindicato modello di autorizzazione.



REGIONE AUTÒNOMA DE SARDIGNA  
REGIONE AUTONOMA DELLA SARDEGNA

### **Art. 7**

(Riduzione delle biomasse combustibili e apertura e ripulitura dei viali parafuoco)

- 1) È consentita, a livello sperimentale, anche durante il periodo di elevato pericolo di incendio boschivo ai sensi dell'art.3, la pianificazione di interventi di gestione di biomasse di combustibile con la tecnica del fuoco prescritto, adottando precise prescrizioni e procedure operative per conseguire fini didattici anche a supporto della pianificazione comunale, nel rispetto di determinati parametri, secondo quanto indicato nel Piano regionale antincendi.
- 2) Gli interventi inerenti l'apertura e la ripulitura dei viali parafuoco con l'uso del fuoco sono soggetti alle seguenti prescrizioni:
  - a) sono consentiti al di fuori del periodo di elevato pericolo di incendio boschivo;
  - b) sono ammessi nel periodo di elevato pericolo di incendio boschivo, previa autorizzazione scritta dell'Ispettorato forestale competente per territorio.
- 3) Negli stessi terreni e per le stesse operazioni, l'uso autorizzato del fuoco deve avvenire con l'applicazione di tutte le cautele, modalità e prescrizioni di cui ai successivi articoli.

### **Art. 8**

(Gestione agricola e selvicolturale delle stoppie e dei residui colturali)

- 1) La pratica strettamente agricola e selvicolturale di abbruciamento di stoppie, di residui colturali e selvicolturali, di pascoli nudi, cespugliati o alberati, nonché di terreni agricoli temporaneamente improduttivi, è consentita:
  - a) nel periodo dal 15 maggio al 30 giugno e dal 15 settembre al 31 ottobre, solo ai soggetti muniti dell'autorizzazione rilasciata dall'Ispettorato forestale competente per territorio, utilizzando l'apposito modello "**Allegato C**";
  - b) nel periodo dal 1° luglio al 20 luglio e dal 15 agosto al 14 settembre, nei soli terreni irrigui, ai soggetti muniti dell'autorizzazione rilasciata dall'Ispettorato forestale competente per territorio;
  - c) per superfici non superiori a 15 ettari, nel periodo compreso fra il 1° e il 14 settembre, solo ai soggetti muniti di apposita autorizzazione, rilasciata dall'Ispettorato forestale competente, esclusivamente nei territori dove le precipitazioni piovose abbiano determinato condizioni tali da ridurre significativamente il rischio di propagazione accidentale delle fiamme;
  - d) per superfici superiori a 15 ettari, nel periodo fra il 1° settembre e il 31 ottobre, a soggetti singoli o associati che, per il tramite dei Comuni competenti per territorio, presentino specifiche istanze di intervento strettamente legate alla pratica agricola e selvicolturale. Gli Ispettorati forestali dovranno ricevere le richieste almeno 20 giorni prima del periodo di interesse. I progetti vengono istruiti dai medesimi Ispettorati che verificano l'idoneità e la sostenibilità, anche in relazione alla situazione meteo-climatica, e ne autorizzano l'esecuzione.
- 2) L'abbruciamento delle stoppie e dei residui colturali delle risaie, nel periodo dal 15 settembre al 31 ottobre, è consentito solo ai soggetti muniti dell'autorizzazione rilasciata dall'Ispettorato forestale competente per territorio. Nella stessa autorizzazione saranno riportate ulteriori condizioni e prescrizioni specifiche.



REGIONE AUTÒNOMA DE SARDIGNA  
REGIONE AUTONOMA DELLA SARDEGNA

- 3) Il Corpo forestale e di vigilanza ambientale supporta e attua le azioni di abbruciamento mirate alla tutela passiva dagli incendi dei beni silvo-pastorali, secondo quanto previsto dal Piano Regionale Antincendi.
- 4) L'abbruciamento per finalità agricole e selvicolturali è comunque subordinato, in qualunque periodo dell'anno, alla realizzazione di fasce perimetrali di isolamento di almeno 5 metri di larghezza, al fine di evitare la propagazione del fuoco.
- 5) I periodi sopraindicati possono essere modificati con le stesse modalità di cui all'art. 3, comma 2, su tutto il territorio regionale o su parte di esso.
- 6) La pratica agricola e selvicolturale di cui al presente articolo è altresì soggetta alle seguenti normative:
  - a. disposizioni regionali per l'attuazione del regime di condizionalità limitatamente alle aree a seminativo;
  - b. piani di gestione dei SIC (siti di importanza comunitaria) e delle ZPS (zone di protezione speciale), individuate rispettivamente ai sensi delle direttive 92/43/CEE e 79/409/CEE;
  - c. art. 11, comma 3, lettera g), della legge quadro sulle aree protette del 6 dicembre 1991, n. 394, integrato dall'art. 2, comma 28, lett. a) e b), della legge 9 dicembre 1998, n. 426 e aggiornato al D.L. 262/2006, che vieta l'uso di fuochi all'aperto nelle aree a parco, salvo diverse prescrizioni dei regolamenti.

#### **Art. 9**

(Pianificazione degli abbruciamenti)

- 1) Al fine di pianificarne la distribuzione territoriale e temporale, le richieste di autorizzazione degli abbruciamenti per finalità agricole e selvicolturali, di cui al precedente art. 8, comma 1, lettere a), b) e c), devono essere presentate, almeno 10 giorni prima della data prevista per la loro esecuzione, alle Stazioni oppure agli Ispettorati forestali competenti, utilizzando lo schema di modello "**Allegato C**".  
L'Ispettorato forestale competente per territorio comunica al richiedente il provvedimento di rilascio o di diniego della suddetta autorizzazione, entro il 10° giorno successivo alla data di ricevimento della richiesta.
- 2) L'autorizzazione, oltre al giorno e agli orari in cui è previsto l'abbruciamento, deve indicare:
  - a) l'obbligo di realizzare preventivamente una fascia perimetrale di isolamento di almeno 5 metri di larghezza, ripulita da fieno e sterpaglie secche;
  - b) l'obbligo di assicurare la presenza di personale sufficiente e dotato di idonea attrezzatura antincendio al fine di garantire le relative operazioni ed evitare l'eventuale propagazione del fuoco al di fuori dell'area autorizzata;
  - c) l'obbligo di tener sotto costante controllo l'abbruciamento, abbandonando la zona solo dopo essersi accertati del completo spegnimento ed aver effettuato tutte le operazioni di bonifica;
  - d) l'obbligo di dare immediato avviso alle autorità competenti qualora le fiamme sfuggano al controllo e vi sia il pericolo di propagazione al di fuori dell'area autorizzata;
  - e) la possibilità di sospensione dell'autorizzazione come definito dall'articolo 10.
- 3) La superficie massima consentita per ogni singolo abbruciamento non può essere superiore ai 10 ettari; tale limitazione non si applica ai soggetti singoli o associati, autorizzati ai sensi dell'art. 8, comma 1, lettera d).



REGIONE AUTÒNOMA DE SARDIGNA  
REGIONE AUTONOMA DELLA SARDEGNA

- 4) Ciascun Ispettorato forestale pianifica gli abbruciamenti considerando la loro distribuzione temporale e territoriale, in modo tale che nell'ambito di competenza di ciascuna Stazione forestale, le autorizzazioni rilasciate siano tali che la superficie complessiva massima non sia maggiore di 100 ettari al giorno.
- 5) Le autorizzazioni agli abbruciamenti sono concesse previo accertamento dello stato dei luoghi, ad eccezione delle aree agricole, delle carciofaie e dei seminativi.
- 6) Le autorizzazioni rilasciate dal Corpo forestale e di vigilanza ambientale, devono essere esibite, su richiesta, agli agenti di pubblica sicurezza.
- 7) Il soggetto in possesso di una autorizzazione non può avviare o deve immediatamente sospendere le operazioni di abbruciamento, di iniziativa propria o su disposizione del personale del CFVA, in caso di vento pari o superiore a brezza tesa così come definita dalla scala di Beaufort (*"Le foglie e i ramoscelli più piccoli sono in costante movimento; il vento fa sventolare bandiere di piccole dimensioni"*), ossia con velocità pari o superiore a 20 Km/h. Se l'abbruciamento è già avviato, il titolare dell'autorizzazione, deve assicurare la completa bonifica della zona prima di abbandonarla.
- 8) Le autorizzazioni, su delega dell'Ispettorato Forestale, per quanto previsto dal presente Titolo sono rilasciate dalla Stazione Forestale competente per territorio, che tempestivamente le comunica, per la relativa vigilanza:
  - alle vedette,
  - alla Compagnia Barracellare,
  - alle eventuali Organizzazioni di Volontariato che svolgono servizio di vedetta.

#### **Art. 10**

(Sospensione delle autorizzazioni)

- 1) In caso di previsione di pericolosità giornaliera con codice rosso (pericolosità estrema), così come definito dall'art. 3, comma 3, le autorizzazioni di cui al presente titolo sono sospese.
- 2) In caso di previsione di pericolosità giornaliera con codice arancione (pericolosità alta), così come definito dall'art. 3, comma 3, il Direttore dell'Ispettorato forestale può sospendere le autorizzazioni.
- 3) In caso di sospensione, i titolari concordano la nuova data per l'autorizzazione con l'Ispettorato forestale, anche per il tramite della Stazione forestale competente per territorio.

#### **Art. 11**

(Attività non soggette a regime autorizzatorio nel periodo di "elevato pericolo")

- 1) L'uso di forni e fornelli a gas, elettrici o a carbone è consentito unicamente a coloro che soggiornano nelle campagne per lavoro, e nelle aree circoscritte e opportunamente attrezzate, limitatamente alla cottura dei cibi, a condizione che siano state prese tutte le precauzioni fra le quali:
  - a) la ripulitura del terreno attiguo da materiale infiammabile;



REGIONE AUTÒNOMA DE SARDIGNA  
REGIONE AUTONOMA DELLA SARDEGNA

- b) la creazione di idonei ripari dal vento;
  - c) la predisposizione di adeguate riserve idriche;
  - d) l'adeguata distanza dalla vegetazione circostante;
  - e) spegnimento del fuoco prima di abbandonare l'area.
- 2) Al di fuori delle aree boscate, nell'esercizio delle attività che comportino l'uso all'aperto di strumenti e attrezzature che possono provocare scintille (saldatrici, tagliatrici, mole smeriglio, etc.) è fatto obbligo di realizzare preventivamente una fascia di isolamento di almeno 5 metri di larghezza, ripulita da fieno e materiale infiammabile.
- 3) Al di fuori delle aree boscate, nell'esercizio delle attività che comportino l'utilizzo di macchine agricole operatrici (falciatrici, mietitrebbie e simili), è fatto obbligo di dotarsi di estintore portatile da 6kg per fuochi di classe A e per fuochi di classe B, con capacità estinguente non inferiore a 34A-233B.
- 4) Le attività di cui al presente articolo sono vietate nelle aree e nelle giornate in cui il livello di pericolosità è pari al codice arancione (pericolosità alta) e/o al codice rosso (pericolosità estrema), così come definito dall'art. 3, comma 3.

## TITOLO IV

### ***Norme di prevenzione***

#### **Art. 12**

(Terreni e fabbricati)

Entro il 1° giugno:

- a) i proprietari e/o conduttori di terreni appartenenti a qualunque categoria d'uso del suolo, sono tenuti a ripulire da fieno, rovi, materiale secco di qualsiasi natura, l'area limitrofa a strade pubbliche, per una fascia di almeno 3 metri calcolati a partire dal limite delle relative pertinenze della strada medesima all'interno dei propri confini;
- b) i proprietari e/o conduttori di fondi agricoli sono altresì tenuti a creare una fascia parafuoco, con le modalità di cui al comma 1, o una fascia erbosa verde, intorno ai fabbricati rurali e ai chiusi destinati al ricovero di bestiame, di larghezza non inferiore a 10 metri;
- c) i proprietari e/o conduttori di colture cerealicole sono tenuti a realizzare una fascia arata di almeno 3 metri di larghezza, perimetrale ai fondi superiori ai 10 ettari accorpati;
- d) i proprietari e/o conduttori dei terreni adibiti alla produzione di colture agrarie contigue con le aree boscate definite all'art. 27, devono realizzare all'interno del terreno coltivato, una fascia lavorata di almeno 5 metri di larghezza, lungo il perimetro confinante con il bosco;
- e) i proprietari e/o conduttori di terreni siti nelle aree urbane devono realizzare, lungo tutto il perimetro, e con le modalità di cui al comma 1, delle fasce protettive prive di qualsiasi materiale secco aventi larghezza non inferiore a 5 metri.





REGIONE AUTÒNOMA DE SARDIGNA  
REGIONE AUTONOMA DELLA SARDEGNA

### **Art. 13**

(Strade e pertinenze stradali)

- 1) L'A.N.A.S. S.p.A., le Amministrazioni ferroviarie, le Province, i Consorzi Industriali e di Bonifica e qualsiasi altro proprietario o gestore di aree dotate di sistema viario e ferroviario, devono provvedere, entro il 1° giugno, al taglio di fieno e sterpi ed alla completa rimozione dei relativi residui, lungo la viabilità di propria competenza e nelle rispettive aree di pertinenza, per una fascia di almeno 3 metri, ovvero, qualora di larghezza inferiore, per l'intera pertinenza.
- 2) I Soggetti competenti ai sensi dell'art. 14 del Decreto legislativo 30 aprile 1992, n. 285 "Codice della strada", provvedono alla rimozione, all'avvio a recupero o allo smaltimento dei rifiuti presenti lungo la viabilità e nelle relative pertinenze e arredo.
- 3) I Comuni dotati di piano di protezione civile per il rischio incendi di interfaccia, provvedono agli adempimenti di cui al comma 1 del presente articolo limitatamente alla viabilità ubicata all'interno della fascia perimetrale di 200 metri dall'abitato, lungo la viabilità di emergenza di cui al successivo art. 18 e nella fascia perimetrale esterna di proprietà comunale, classificata a rischio elevato R4 dai piani comunali di protezione civile.
- 4) I Comuni sprovvisti di piano di protezione civile devono provvedere, entro lo stesso termine di cui al comma 1, alla messa in sicurezza con l'eliminazione dei combustibili vegetali lungo tutta la viabilità di propria competenza e nelle rispettive aree di pertinenza.
- 5) Tali condizioni devono essere mantenute per tutto il periodo in cui vige l'elevato pericolo di incendio boschivo di cui all'art. 3.
- 6) I soggetti competenti di cui ai precedenti commi 1, 3 e 4, le cui operazioni comportino l'uso all'aperto di strumenti e attrezzature che possono provocare scintille (decespugliatori, etc.) o l'utilizzo di macchine operatrici (falciatrici, trinciatrici e simili), non possono avviare le operazioni, nelle aree e nelle giornate in cui il livello di pericolosità è pari al codice arancione (pericolosità alta) e/o con codice rosso (pericolosità estrema), così come definito dall'art. 3, comma 3.
- 7) Le amministrazioni locali e i gestori delle reti idriche pubbliche, potabili e irrigue, sono tenuti a rendere accessibili e disponibili gli idranti ubicati lungo la viabilità nei rispettivi territori di competenza, per il rifornimento degli automezzi antincendi terrestri.

### **Art. 14**

(Depositi di materiale infiammabile o combustibile)

- 1) I fornitori e depositi di carburante, di legname, di sughero, foraggio o di altri materiali infiammabili o combustibili, posti al di fuori dei centri abitati, devono rispondere alle norme e criteri cautelativi di sicurezza vigenti e dovranno essere muniti delle autorizzazioni previste dalla normativa vigente.
- 2) I proprietari e gestori di cui al comma precedente, entro il 1° giugno, hanno l'obbligo di realizzare, intorno ai suddetti depositi o fornitori, fasce di isolamento larghe almeno 10 metri, libere da qualsiasi materiale infiammabile o combustibile e comunque di larghezza non inferiore al doppio dell'altezza della catasta di materiale stoccato.



REGIONE AUTÒNOMA DE SARDIGNA  
REGIONE AUTONOMA DELLA SARDEGNA

### **Art. 15**

(Residui dei tagli boschivi e degli interventi selvicolturali)

Entro il 15 maggio, chiunque proceda a tagli boschivi e interventi selvicolturali in genere, deve provvedere alla completa rimozione degli alberi abbattuti e di tutte le parti legnose risultanti. Per i tagli effettuati in data successiva al 15 maggio, lo sgombero delle tagliate dai residui di lavorazione di cui al presente articolo è contestuale ai tagli medesimi. Sono fatte salve le deroghe e le prescrizioni del STIR, formulate ai sensi dell'art. 16 delle Prescrizioni di massima e di polizia forestale approvate con Decreto dell'Assessore della difesa dell'ambiente del 31 marzo 2021.

### **Art. 16**

(Linee e cabine elettriche)

- 1) Entro il 1° giugno, i proprietari e i gestori di elettrodotti devono:
  - a) eliminare tutti i contatti di fronde con le linee elettriche aeree nude, attraverso il taglio di rami o il taglio raso (per una fascia di almeno 3 metri per l'alta e la media tensione e di 1 metro per la bassa tensione) di alberi che, trovandosi in prossimità dei conduttori aerei, possano, con il movimento, generare incendi nel periodo di elevato pericolo di incendio boschivo di cui all'art. 3;
  - b) predisporre un piano di manutenzione da attuare prima dell'inizio del periodo di elevato pericolo di incendio boschivo di cui all'art. 3.
- 2) I proprietari dei terreni devono consentire l'accesso ai loro fondi per l'esecuzione dei lavori richiesti mediante raccomandata a.r. o posta elettronica certificata dal proprietario o gestore delle linee elettriche. Nei casi in cui i proprietari dei terreni non consentano l'accesso ai fondi per l'esecuzione dei lavori entro 15 giorni, i gestori di elettrodotti, devono segnalare il fatto al Corpo forestale e di vigilanza ambientale e avvisare i proprietari dei terreni che hanno l'onere di adempiere alle prescrizioni antincendio, precisando le modalità.

### **Art. 17**

(Aree militari o gravate da servitù militari)

- 1) Le Forze Armate predispongono, nell'ambito delle prerogative riservate loro dalla legge, un piano pluriennale antincendio, aggiornato annualmente, relativo ai poligoni Militari insistenti in ambito regionale.
- 2) Tale Piano è redatto in aderenza alla legge 21 novembre 2000, n. 353, e prevede misure di prevenzione in relazione al livello di pericolosità giornaliero.
- 3) A tal fine saranno definite prescrizioni operative, indicate in specifici protocolli con i preposti organismi regionali in materia di prevenzione incendi e, per soddisfare le esigenze di coordinamento di cui all'art. 7 della legge 21 novembre 2000 n. 353, il Piano aggiornato sarà trasmesso alla Direzione generale del Corpo Forestale e di Vigilanza Ambientale ed alla Direzione generale della Protezione Civile regionale entro il 31 maggio di ogni anno.



REGIONE AUTÒNOMA DE SARDIGNA  
REGIONE AUTONOMA DELLA SARDEGNA

### **Art. 18**

(Garanzia della viabilità in emergenza)

- 1) I piani comunali di protezione civile per il rischio incendi di interfaccia devono contenere specifiche azioni da attuare sia in fase preventiva che di evento in atto per le aree a elevata presenza turistica.
- 2) I Sindaci, per evitare intralci alla circolazione nelle aree di sensibile frequenza turistica stagionale, e per mantenere libera la viabilità da utilizzarsi in caso di emergenza per l'eventuale esodo e per l'intervento dei mezzi di spegnimento e di soccorso, devono adottare apposita ordinanza per regolamentare il traffico e la sosta nelle suddette aree valida per il periodo di elevato pericolo di incendio boschivo.
- 3) Con la medesima ordinanza i Sindaci disciplinano anche le aree di parcheggio e/o sosta autorizzate e attrezzate, anche temporanee, a servizio delle spiagge, delle località balneari, delle aree destinate a sagre e fiere, etc., secondo le modalità prescritte nel successivo Titolo V.

### **Art. 19**

(Proroghe)

- 1) Per cause di forza maggiore o qualora le condizioni meteorologiche siano tali da determinare ritardi, per l'esecuzione delle attività preventive di cui agli articoli 12, 13, 14, 15 e 16, gli Ispettorati forestali competenti, possono prorogare i termini previsti su istanza dell'Ente interessato o del soggetto titolare.
- 2) La proroga non può superare la data del 30 giugno.

### **Art. 20**

(Pianificazione degli interventi di prevenzione)

- 1) I soggetti titolari degli interventi di cui al presente Titolo sono tenuti a programmare gli interventi indicando per ciascuno di essi un grado di priorità in relazione alla presenza di:
  - a) insediamenti civili, turistici, industriali;
  - b) aree boscate.
- 2) Le proroghe di cui all'art. 19 devono tener conto delle priorità di cui al comma 1 del presente articolo.



REGIONE AUTÒNOMA DE SARDIGNA  
REGIONE AUTONOMA DELLA SARDEGNA

## TITOLO V

### Norme e adempimenti per gli insediamenti turistico-ricettivi e simili

#### Art. 21

(Disposizioni generali)

- 1) Entro il 1° giugno, nelle strutture ricettive di cui all'art. 2, della L.R. n. 11 del 11.05.2015 e di cui all'art. 13, della L.R. n. 16 del 28.07.2017, nei condomini, comunioni private, discoteche, locali di spettacolo e intrattenimento, ubicati in aree boscate di cui al successivo art. 27, o confinanti con aree boscate, cespugliate o arborate, con terreni coltivati o incolti e pascoli, i proprietari, gli amministratori, i gestori ed i conduttori, per quanto di rispettiva competenza, sono tenuti a dare attuazione alle norme di sicurezza antincendio contenute nel presente Titolo.
- 2) Tutte le strutture, di cui al comma precedente, devono essere dotate di idonei dispositivi antincendio, secondo le prescrizioni dettate dai Comandi provinciali dei Vigili del fuoco e, comunque, nel rispetto della normativa vigente.
- 3) In tutte le attività ricettive di cui al primo comma, deve essere predisposta obbligatoriamente un'adeguata area destinata al parcheggio, tale da proteggere le autovetture dai danni in caso di incendio proveniente dall'esterno, sia da evitare il propagarsi all'esterno di un eventuale incendio sviluppatosi all'interno all'area di parcheggio. Le aree parcheggio attrezzate a servizio di discoteche, locali di intrattenimento, località balneari, spiagge e simili devono essere realizzate in maniera da garantire la protezione delle autovetture in caso di incendio proveniente dall'esterno e avere adeguati sistemi di protezione dal fuoco.  
In particolare si devono prevedere le seguenti dotazioni:
  - a) le aree devono essere provviste di almeno due accessi su fronti contrapposti o comunque permettere ai veicoli una via di fuga alternativa in caso d'incendio;
  - b) lungo il perimetro, laddove possibile e ritenuto necessario dal Comune competente, deve essere realizzata una fascia parafuoco, che deve essere arata all'inizio della stagione estiva o mantenuta verde con adeguate innaffiature;
  - c) le aree da adibire a parcheggio devono avere superficie di fondo con assenza di vegetazione, stoppie o simili; non possono essere destinate a tale servizio aree nelle quali la vegetazione non sia stata completamente rimossa o ricoperta da inerti.
- 4) Per le strutture turistico-ricettive in aria aperta (campeggi, villaggi turistici, ecc.) con capacità ricettiva superiore a 400 persone, si applicano le disposizioni contenute nel Decreto del Ministero dell'Interno 28 febbraio 2014 (G.U. n. 61 del 14 marzo 2014) come modificato dal DM 02.07.2019 (G.U. Serie Generale n. 162 del 12 luglio 2019).
- 5) Sono fatte salve le specifiche normative di prevenzione incendi riguardanti le aree a rischio specifico ricadenti nel campo di applicazione del DPR 1 agosto 2011, n. 151 (nuovo regolamento di prevenzione incendi).



REGIONE AUTÒNOMA DE SARDIGNA  
REGIONE AUTONOMA DELLA SARDEGNA

## Art. 22

(Fasce di protezione parafuoco)

- 1) I complessi di cui al precedente art. 21, devono essere dotati, lungo tutto il perimetro, di fasce parafuoco costituite da terreno privo di vegetazione, di larghezza variabile secondo la tabella seguente:

| Tipo di vegetazione                         | Larghezza delle fasce parafuoco (metri) |  |
|---|---|--|
|   | Terreno piano (*)                       | Terreno in pendenza<br>(a monte e a valle) |
| Pascolo cespugliato                         | 5                                       | 10   |
| Macchia bassa/media<br>(sino a 2,5 metri)   | 8                                       | 15   |
| Macchia alta<br>(maggiore a 2,5 metri)      | 15                                      | 20   |
| Bosco diradato<br>(copertura minore al 70%) | 15                                      | 20   |
| Bosco non diradato                          | 20                                      | 30   |

(\*) Si considerano in "Terreno piano" le aree aventi pendenza non superiore al 15%.

Sui lati del perimetro che seguono l'andamento delle linee di massima pendenza, si adottano le corrispondenti larghezze prescritte per il terreno piano.

Le fasce di protezione, escluso che per i campeggi, non sono richieste:

- a. sui lati di confine con altri complessi ricettivi;
  - b. sui lati di confine con insediamenti ed infrastrutture civili;
  - c. sui lati confinanti con terreni interessati da aree agricole in attualità di coltivazione (frutteti, vigneti, orti, prati-pascoli irrigui, ecc.).
- 2) Nella larghezza delle fasce di protezione possono essere comprese le strade, i campi sportivi, ecc..
- 3) Ove non sia possibile la realizzazione della fascia parafuoco mediante la eliminazione della vegetazione e della lettiera secca, il gestore deve provvedere al mantenimento di una cotica erbosa verde nella fascia stessa avente larghezza pari ai valori previsti per le diverse tipologie indicate nella succitata tabella.

## Art. 23

(Proroghe)

- 1) Qualora le condizioni meteorologiche siano tali da determinare ritardi nella riduzione dell'umidità della vegetazione, limitatamente alle aree interessate, gli Ispettorati forestali del CFVA competenti per territorio, possono, su istanza del soggetto titolare, prorogare i termini di cui al precedente art. 21.



REGIONE AUTÒNOMA DE SARDIGNA  
REGIONE AUTONOMA DELLA SARDEGNA

- 2) La proroga non può superare la data del 30 giugno.

## TITOLO VI

### *Attività di vigilanza e sanzioni*

#### **Art. 24** (Sanzioni)

- 1) La violazione dei precetti di cui alle presenti prescrizioni é punita a norma della legge del 21 novembre 2000, n. 353, così come modificato dal DL 08/09/2021, n. 120 convertito, con modifiche, dalla L. 8/11/2021, n. 155 e dell'art. 24, commi 5 e 6, della legge regionale 27 aprile 2016, n. 8, secondo quanto indicato nell'Allegato E" (Prontuario delle sanzioni amministrative).
- 2) Con riferimento ai divieti di cui agli articoli precedenti, nel periodo di elevato pericolo di incendio boschivo di cui all'art. 3, il pericolo d'incendio è presunto.

#### **Art. 25** (Personale incaricato della vigilanza)

Il Corpo forestale e di vigilanza ambientale, il Corpo nazionale dei Vigili del fuoco, la Polizia di Stato, l'Arma dei Carabinieri, la Guardia di Finanza, i Sindaci, i Vigili urbani, le Guardie campestri e le Compagnie barracellari, per quanto di rispettiva competenza, vigilano al fine di imporre l'osservanza delle presenti disposizioni, oltre che di tutte le leggi e regolamenti in materia di incendi nei boschi, nelle campagne e nelle zone di interfaccia urbano-rurale, e perseguono i trasgressori a norma di legge.

#### **Art. 26** (Collaborazione delle Compagnie barracellari con il CFVA)

Le Compagnie barracellari collaborano con il CFVA secondo i criteri stabiliti con il Decreto interassessoriale degli Assessori degli Enti locali, finanze ed urbanistica e della Difesa dell'ambiente, n. 1029 del 19 luglio 1989, ed in conformità alle direttive e agli accordi di collaborazione stipulati con le competenti Direzioni generali del Corpo forestale e di vigilanza ambientale, degli Enti locali e finanze e della Protezione civile regionale.



REGIONE AUTÒNOMA DE SARDIGNA  
REGIONE AUTONOMA DELLA SARDEGNA

## TITOLO VII

### *Norme informative e generali*

#### **Art. 27**

(Definizione di area boscata e aree limitrofe al bosco)

- 1) Per l'applicazione delle presenti prescrizioni si intende per "area boscata" un'area ricoperta da bosco, come definito dall'art. 4, della legge regionale n. 8 del 27 aprile 2016, di cui all'"**Allegato A**" (Riferimenti normativi).
- 2) Per applicare i divieti e i precetti di cui alle presenti prescrizioni, l'estensione della fascia o area "limitrofa" al bosco è pari a 300 metri.
- 3) Ai sensi dall'art. 2 comma 1, della Legge 21 novembre 2000 n. 353, e per la stessa finalità di cui al comma precedente, durante il periodo di "elevato pericolo di incendio boschivo", la fascia o area "limitrofa" al bosco si intende assimilata all'area boscata.

#### **Art. 28**

(Definizione di incendio boschivo e zona di interfaccia)

Per le stesse finalità di cui all'art. 24, si intende:

- per "incendio boschivo" un fuoco con suscettività a espandersi su aree boscate, cespugliate o arborate, comprese eventuali strutture e infrastrutture antropizzate poste all'interno delle predette aree, oppure su terreni coltivati o incolti e pascoli limitrofi a dette aree, come definito dall'art. 2, comma 1, della Legge 21 novembre 2000 n. 353.
- per "zone di interfaccia urbano-rurale" le zone, aree o fasce, nelle quali l'interconnessione tra le abitazioni o altre strutture antropiche e le aree naturali o la vegetazione combustibile è molto stretta, come definito dall'art. 2, comma 1 bis, della Legge 21 novembre 2000 n. 353.

#### **Art. 29**

(Comportamenti e cautele da osservarsi in caso di incendio)

A tutela della incolumità delle persone in caso di incendio devono essere adottati i seguenti comportamenti e cautele:

In caso di principio di incendio:

- tentare di spegnerlo solo se si è certi di una via di fuga, tenendo le spalle al vento e battendo le fiamme con una frasca fino a soffocarle;



REGIONE AUTÒNOMA DE SARDIGNA  
REGIONE AUTONOMA DELLA SARDEGNA

- non sostare nei luoghi sovrastanti l'incendio o in zone verso le quali si stia indirizzando il fumo;
- non attraversare la strada invasa dal fumo o dalle fiamme;
- non parcheggiare lungo le strade;
- non accodarsi alle altre macchine e ove possibile tornare indietro;
- agevolare l'intervento dei mezzi di soccorso, liberando le strade e non ingombrandole con la propria autovettura;
- indicare alle squadre antincendio le strade o i sentieri percorribili;
- mettere a disposizione riserve d'acqua ed altre attrezzature.

Se si è minacciati dal fuoco:

- cercare una via di fuga sicura dalle fiamme, una strada, un corso d'acqua e rifugiarsi in un'area libera da combustibili o già bruciata;
- se si è in spiaggia, raggrupparsi sull'arenile e immergersi nell'acqua bassa: è il luogo più sicuro;
- non tentare di recuperare auto, moto, tende o quanto è stato lasciato dentro;
- segnalare la propria presenza;
- mettere al riparo dal fuoco bombole di gas e taniche di liquidi infiammabili;
- non abbandonare una abitazione se non si è certi che la via di fuga sia aperta;
- disattivare l'impianto elettrico agendo sull'interruttore generale o sul misuratore di corrente;
- sigillare con carta adesiva e panni bagnati porte e finestre;
- predisporre recipienti pieni d'acqua e panni bagnati e rifugiarsi negli ambienti più interni dell'abitazione, respirando attraverso un panno umido;
- non intralciare le operazioni di spegnimento e di soccorso.

**Art. 30**  
(Periodo di validità)

Le presenti prescrizioni restano in vigore fino all'approvazione di nuove prescrizioni che le sostituiscono.





REGIONE AUTÒNOMA DE SARDIGNA  
REGIONE AUTONOMA DELLA SARDEGNA

## **“Allegato A” - RIFERIMENTI NORMATIVI**

**Legge n. 353 del 21 novembre 2000, così come modificata dal DL 08/09/2021, n. 120 convertito, con modifiche, dalla L. 8/11/2021, n. 155 – Articolo 10, commi 1 e 2 (Divieti nelle zone percorse dal fuoco e catasto dei soprassuoli percorsi dal fuoco)**

1. Le zone boscate ed i pascoli i cui soprassuoli siano stati percorsi dal fuoco non possono avere una destinazione diversa da quella preesistente all'incendio per almeno quindici anni. È comunque consentita la costruzione di opere pubbliche necessarie alla salvaguardia della pubblica incolumità e dell'ambiente. In tutti gli atti di compravendita di aree e immobili situati nelle predette zone, stipulati entro quindici anni dagli eventi previsti dal presente comma, deve essere espressamente richiamato il vincolo di cui al primo periodo, pena la nullità dell'atto. Nei comuni sprovvisti di piano regolatore è vietata per dieci anni ogni edificazione su area boscata percorsa dal fuoco. E' inoltre vietata per dieci anni, sui predetti soprassuoli, la realizzazione di edifici nonché di strutture e infrastrutture finalizzate ad insediamenti civili ed attività produttive, fatti salvi i casi in cui detta realizzazione sia stata prevista in data precedente l'incendio dagli strumenti urbanistici vigenti a tale data. Sono vietate per cinque anni, sui predetti soprassuoli, le attività di rimboschimento e di ingegneria ambientale sostenute con risorse finanziarie pubbliche, salvo specifica autorizzazione concessa dalla direzione generale competente in materia del Ministero dell'ambiente, per le aree naturali protette statali, o dalla regione competente, negli altri casi, per documentate situazioni di dissesto idrogeologico e nelle situazioni in cui sia urgente un intervento per la tutela di particolari valori ambientali e paesaggistici. Sono altresì vietati per dieci anni, limitatamente ai soprassuoli delle zone boscate percorsi dal fuoco, il pascolo e la caccia ed è, altresì, vietata, per tre anni, la raccolta dei prodotti del sottobosco. I contratti che costituiscono diritti reali di godimento su aree e immobili situati nelle zone di cui al primo periodo stipulati entro due anni dal fatto sono trasmessi, a cura dell'Agenzia delle entrate, entro trenta giorni dalla registrazione, al prefetto e al procuratore della Repubblica presso il tribunale competente. La disposizione di cui al periodo precedente si applica anche con riguardo ai contratti di affitto e di locazione relativi alle predette aree e immobili.
- 1-bis. La disposizione di cui al primo periodo del comma 1 non si applica al proprietario vittima del delitto, anche tentato, di estorsione, accertato con sentenza definitiva, quando la violenza o la minaccia è consistita nella commissione di uno dei delitti previsti dagli articoli 423-bis e 424 del codice penale e sempre che la vittima abbia riferito della richiesta estorsiva all'autorità giudiziaria o alla polizia giudiziaria.
2. I comuni provvedono, entro novanta giorni dalla data di approvazione del piano regionale di cui al comma 1 dell'articolo 3, a censire, tramite apposito catasto, i soprassuoli già percorsi dal fuoco nell'ultimo quinquennio, avvalendosi anche dei rilievi effettuati dal Corpo forestale dello Stato. I comuni, senza nuovi o maggiori oneri per la finanza pubblica, possono avvalersi, ai fini di cui al primo periodo, del supporto tecnico messo a disposizione dalle strutture organizzative della regione o da altri soggetti operanti nell'ambito territoriale della medesima regione muniti delle necessarie capacità tecniche. L'elenco dei predetti soprassuoli deve essere esposto per trenta giorni all'albo pretorio comunale, per eventuali osservazioni. Decorso tale termine, i comuni valutano le osservazioni presentate ed approvano, entro i successivi sessanta giorni, gli elenchi definitivi e le relative perimetrazioni. E' ammessa la revisione degli elenchi con la cancellazione delle prescrizioni relative ai divieti di cui al comma 1 solo dopo che siano trascorsi i periodi rispettivamente indicati, per ciascun divieto, dal medesimo comma 1.



REGIONE AUTÒNOMA DE SARDIGNA  
REGIONE AUTONOMA DELLA SARDEGNA

3. Nel caso di trasgressioni al divieto di pascolo su soprassuoli delle zone boscate percorsi dal fuoco ai sensi del comma 1 si applica una sanzione amministrativa, per ogni capo, non inferiore a lire euro 45 e non superiore a euro 90 e nel caso di trasgressione al divieto di caccia sui medesimi soprassuoli si applica una sanzione amministrativa non inferiore a euro 300 e non superiore a euro 600. Nel caso di trasgressione al divieto di pascolo di cui al presente comma è sempre disposta la confisca degli animali se il proprietario ha commesso il fatto su soprassuoli delle zone boscate percorsi da incendio in relazione al quale il medesimo è stato condannato, nei dieci anni precedenti, per il reato di cui all'articolo 423-bis, primo comma, del codice penale.
4. Nel caso di trasgressioni al divieto di realizzazione di edifici nonché di strutture e infrastrutture finalizzate ad insediamenti civili ed attività produttive su soprassuoli percorsi dal fuoco ai sensi del comma 1, si applica l'articolo 20, primo comma, lettera c), della legge 28 febbraio 1985, n. 47. Il giudice, nella sentenza di condanna, dispone la demolizione dell'opera e il ripristino dello stato dei luoghi a spese del responsabile.
5. Nelle aree e nei periodi a rischio di incendio boschivo sono vietate tutte le azioni, individuate ai sensi dell'articolo 3, comma 3, lettera f), determinanti anche solo potenzialmente l'innescò di incendio. Nelle medesime aree sono, altresì obbligatori gli adempimenti individuati ai sensi del medesimo articolo 3, comma 3, lettera f), l'inottemperanza ai quali può determinare, anche solo potenzialmente, l'innescò di incendio.
6. Per le trasgressioni ai divieti di cui al comma 5 si applica la sanzione amministrativa del pagamento di una somma non inferiore a euro 5.000 e non superiore a euro 50.000. Tali sanzioni sono raddoppiate nel caso in cui il responsabile appartenga a una delle categorie descritte all'articolo 7, commi 3 e 6.
7. In caso di trasgressioni ai divieti di cui al comma 5 da parte di esercenti attività turistiche, oltre alla sanzione di cui al comma 6, è disposta la revoca della licenza, dell'autorizzazione o del provvedimento amministrativo che consente l'esercizio dell'attività.
8. In ogni caso si applicano le disposizioni dell'articolo 18 della legge 8 luglio 1986, n. 349, sul diritto al risarcimento del danno ambientale, alla cui determinazione concorrono l'ammontare delle spese sostenute per la lotta attiva e la stima dei danni al soprassuolo e al suolo.

#### **Legge regionale n. 8 del 27 aprile 2016, articolo 4 (Definizione di bosco e delle aree assimilate)**

1. Ai fini della presente legge i termini "bosco", "foresta" e "selva" sono sinonimi.
2. Costituisce bosco qualsiasi area, di estensione non inferiore a 2.000 metri quadrati e di larghezza maggiore di 20 metri, misurata al piede delle piante di confine, coperta da vegetazione arborea forestale associata o meno a quella arbustiva spontanea o di origine artificiale, ivi compresa la macchia mediterranea, in qualsiasi stadio di sviluppo, tale da determinare, con la proiezione delle chiome sul piano orizzontale, una copertura del suolo pari ad almeno il 20 per cento.
3. Sulla determinazione dell'estensione e della larghezza minime non influiscono i confini amministrativi, delle singole proprietà o catastali, e le classificazioni urbanistiche e



REGIONE AUTÒNOMA DE SARDIGNA  
REGIONE AUTONOMA DELLA SARDEGNA

catastali. La continuità della vegetazione forestale non è, altresì, considerata interrotta dalla presenza di:

- a) infrastrutture o aree di qualsiasi uso e natura che ricadano all'interno del bosco o che lo attraversino e che abbiano ampiezza inferiore a 2.000 metri quadrati e larghezza inferiore a 20 metri;
- b) viabilità agro-silvo-pastorale;
- c) corsi d'acqua minori.

4. Si considerano, altresì, bosco:

- a) i castagneti e le sugherete;
- b) i rimboschimenti e gli imboschimenti in qualsiasi stadio di sviluppo;
- c) le aree già boscate che, a seguito di interventi selvicolturali o d'utilizzazione oppure di danni per calamità naturali, accidentali o per incendio, presentano una copertura arborea o arbustiva temporaneamente anche inferiore al 20 per cento.

5. Sono assimilabili a bosco:

- a) i popolamenti ripari e rupestri e la vegetazione retrodunale;
- b) i fondi gravati dall'obbligo di rimboschimento per le finalità di difesa idrogeologica del territorio, qualità dell'aria, salvaguardia del patrimonio idrico, conservazione della biodiversità, protezione del paesaggio e dell'ambiente in generale;
- c) le colonizzazioni spontanee di specie arboree o arbustive su terreni precedentemente non boscati, quando il processo in atto ha determinato l'insediamento di un soprassuolo arboreo o arbustivo, la cui copertura, intesa come proiezione al suolo delle chiome, superi il 20 per cento dell'area o, nel caso di terreni sottoposti a vincolo idrogeologico, quando siano trascorsi almeno dieci anni dall'ultima lavorazione documentata;
- d) qualsiasi radura all'interno di un bosco, purché la superficie sia inferiore a 2.000 metri quadrati o che, sviluppandosi secondo una direzione prevalente e di qualsiasi superficie, abbia una larghezza inferiore a 20 metri.

6. Non sono considerati bosco:

- a) i parchi urbani, i giardini, gli orti botanici e i vivai, le alberature stradali;
- b) i castagneti da frutto in attualità di coltura, gli impianti per arboricoltura da legno o da frutto e le altre colture specializzate realizzate con alberi e arbusti forestali e soggette a pratiche agronomiche, ivi comprese le formazioni arboree di origine artificiale realizzate su terreni agricoli a seguito dell'adesione a misure agro-ambientali promosse nell'ambito delle politiche di sviluppo rurale.



REGIONE AUTÒNOMA DE SARDIGNA  
REGIONE AUTONOMA DELLA SARDEGNA

## “Allegato B” - FAC-SIMILE DI RICHIESTA DI AUTORIZZAZIONE PER MANIFESTAZIONE PIROTECNICA

Al Corpo forestale e di vigilanza ambientale

Ispettorato di \_\_\_\_\_

Il sottoscritto \_\_\_\_\_

Data di nascita \_\_\_\_/\_\_\_\_/\_\_\_\_ Luogo di nascita \_\_\_\_\_ (Prov. \_\_\_\_)

Cittadinanza \_\_\_\_\_ Residenza: Comune di \_\_\_\_\_

CAP \_\_\_\_\_ (Prov. \_\_\_\_\_) Via/Piazza \_\_\_\_\_ n. \_\_\_\_\_,

**in qualità di titolare della ditta** \_\_\_\_\_

Partita IVA \_\_\_\_\_ (11 caratteri)

Codice Fiscale \_\_\_\_\_ (16 caratteri)

denominazione o ragione sociale \_\_\_\_\_

con sede legale/amministrativa nel Comune di \_\_\_\_\_

(Prov. \_\_\_\_\_) Via/Piazza \_\_\_\_\_ n. \_\_\_\_\_

CAP \_\_\_\_\_ Tel. \_\_\_\_\_ Fax \_\_\_\_\_

E-mail \_\_\_\_\_@\_\_\_\_\_

### CHIEDE

di essere autorizzato allo svolgimento della manifestazione pirotecnica che si terrà nel Comune

di \_\_\_\_\_, in località \_\_\_\_\_,

nel giorno/i \_\_\_\_\_ dalle ore \_\_\_\_\_ alle ore \_\_\_\_\_

#### A tal fine dichiara:

- che il committente è il \_\_\_\_\_ C. F. \_\_\_\_\_
- che l'allestimento sarà effettuato nei medesimi giorni \_\_\_\_\_ dalle ore \_\_\_\_\_ alle ore \_\_\_\_\_;
- che le operazioni verranno condotte in modo conforme a quanto dichiarato nel presente modulo e rappresentato negli allegati;



REGIONE AUTÒNOMA DE SARDIGNA  
REGIONE AUTONOMA DELLA SARDEGNA

- che l'area adibita alla zona di accensione e sparo risulta pulita e libera da materiali vegetali infiammabili al momento dell'istanza;
  - che nella direzione di sparo dei razzi, per un raggio di 50 mt. non sono presenti aree boscate;
  - che l'accensione sarà effettuata:
- [ ] da me medesimo in qualità di Pirotecnico titolare di licenza (art 101 Reg. T.U.L.P.S.) rilasciata da \_\_\_\_\_, in data \_\_\_\_\_, n. \_\_\_\_\_;
- [ ] ovvero dal Sig. \_\_\_\_\_ Data di nascita \_\_\_\_/\_\_\_\_/\_\_\_\_  
Luogo di nascita \_\_\_\_\_ (Prov. \_\_\_\_\_) Residenza: Comune di  
\_\_\_\_\_ CAP \_\_\_\_\_ (Prov. \_\_\_\_\_) Via/Piazza  
\_\_\_\_\_ n. \_\_\_\_\_, in qualità di Pirotecnico titolare  
di licenza (art. 101 Reg. T.U.L.P.S.) rilasciata da \_\_\_\_\_ in  
data \_\_\_\_\_ n. \_\_\_\_\_;
- di essere a conoscenza delle norme che regolano lo svolgimento delle manifestazioni pirotecniche e l'accensione dei fuochi artificiali, con particolare riferimento alle Prescrizioni Regionali Antincendi vigenti;
  - di essere pienamente consapevole che, in caso di false dichiarazioni, sarà disposta l'immediata sospensione della manifestazione e gli atti relativi saranno comunicati alle competenti Autorità.
  - ai sensi e per gli effetti del Regolamento 2016/679/UE (General Data Protection Regulation – GDPR), di essere informato che i dati personali contenuti nella presente dichiarazione saranno trattati, anche con strumenti informatici, esclusivamente nell'ambito del procedimento per il quale la presente dichiarazione viene resa e di aver preso visione dell'informativa sulla privacy resa ai sensi dell'articolo 13 del GDPR 2016/679, messa a disposizione dell'Ispettorato competente.
- Assume fin da ora la piena responsabilità penale e civile di fatti che possono derivare dalle attività legate alla manifestazione pirotecnica, garantendo di adottare le seguenti prescrizioni e cautele:
- durante le manifestazioni sarà garantita la presenza in loco di una squadra antincendio con adeguata riserva idrica e automezzo con modulo antincendio al fine di scongiurare eventuali emergenze;
  - in caso di vento pari o superiore a brezza tesa così come definita dalla scala di Beaufort, ossia con velocità pari o superiore a 20 km/h, la manifestazione dovrà essere sospesa;
  - di provvedere, alla fine della manifestazione, alla ripulitura, dell'area adibita allo sparo, dai residui dei razzi.
  - in caso di previsione di pericolosità giornaliera con codice rosso (pericolosità estrema), così come definito dall'art. 3, comma 3, l'autorizzazione di cui al presente articolo è sospesa.



REGIONE AUTÒNOMA DE SARDIGNA  
REGIONE AUTONOMA DELLA SARDEGNA

**Allega alla presente:**

- Fotocopia non autenticata di un documento di identità di chi sottoscrive la richiesta di autorizzazione;
- Fotocopia non autenticata della licenza (art 101 Reg. T.U.L.P.S.) del soggetto deputato all'accensione;
- Planimetria in scala adeguata, con indicata l'esatta ubicazione dell'area oggetto della manifestazione pirotecnica, con evidenziate:
  1. l'area di sparo e la direzione di lancio;
  2. i presidi di sicurezza antincendio prescelti in relazione alle condizioni vegetative dei terreni interessati dalla manifestazione.

\_\_\_\_\_, il \_\_\_\_\_

**Il richiedente**

\_\_\_\_\_



REGIONE AUTÒNOMA DE SARDIGNA  
REGIONE AUTONOMA DELLA SARDEGNA

**“Allegato C” - FAC-SIMILE DI RICHIESTA DI AUTORIZZAZIONE DI ABBRUCIAMENTO**

Al Corpo forestale e di vigilanza ambientale  
Ispettorato di \_\_\_\_\_

Il sottoscritto \_\_\_\_\_

Data di nascita \_\_\_\_/\_\_\_\_/\_\_\_\_ Luogo di nascita \_\_\_\_\_ (Prov. \_\_\_\_)

Codice fiscale \_\_\_\_\_ Cittadinanza \_\_\_\_\_  
Residenza: Comune di \_\_\_\_\_ CAP \_\_\_\_\_ (Prov. \_\_\_\_ ) Via/Piazza  
\_\_\_\_\_ n. \_\_\_\_\_, Tel. \_\_\_\_\_, e-mail \_\_\_\_\_ in qualità di  
\_\_\_\_\_ (proprietario, conduttore, rappresentante di Società proprietaria ecc.) dei terreni sotto  
specificati;

CodiceUnico Anagrafe Aziendale \_\_\_\_\_

**CHIEDE**

nel periodo dal \_\_/\_\_/\_\_\_\_ al \_\_/\_\_/\_\_\_\_ secondo il prospetto riportato, che gli venga  
concessa l'autorizzazione per esercitare la pratica agricola/selvicolturale di abbruciamento nei seguenti  
terreni:

| Comune | Località | Foglio | Mapp. | Superf.<br>ettari | Coltura<br>in atto | Vincoli esistenti<br>(SIC, ZPS, ecc) | Giorno<br>previsto |
|--------|----------|--------|-------|-------------------|--------------------|--------------------------------------|--------------------|
|        |          |        |       |                   |                    |                                      |                    |
|        |          |        |       |                   |                    |                                      |                    |

Il sottoscritto, **dichiara**:

- di essere \_\_\_\_\_ (proprietario, conduttore, rappresentante di Società proprietaria, ecc.) dei  
terreni sotto specificati Codice Unico Anagrafe Aziendale \_\_\_\_\_ - \_\_\_\_\_;

- di essere a conoscenza del contenuto delle Prescrizioni Regionali Antincendi vigenti, impegnandosi alla  
loro piena osservanza, con particolare riferimento alle modalità, tempi e condizioni di esecuzione delle  
operazioni di abbruciamento e le relative sanzioni per la loro mancata osservanza.

Il sottoscritto, in relazione all'attività oggetto della presente domanda, dichiara:

- che i terreni contraddistinti al F. \_\_\_\_\_ Mapp. \_\_\_\_\_ SONO/NON SONO soggetti al rispetto  
degli impegni sul principio di "Condizionalità";

- che si tratta di un'attività agricola/selvicolturale finalizzata a \_\_\_\_\_

Rende le dichiarazioni di cui sopra ai sensi dell'art. 47 del D.P.R. 445/2000, consapevole delle sanzioni  
penali nel caso di mendaci dichiarazioni.

Comunica ai sensi e per gli effetti del Regolamento 2016/679/UE (General Data Protection Regulation –  
GDPR), di essere informato che i dati personali contenuti nella presente dichiarazione saranno trattati,  
anche con strumenti informatici, esclusivamente nell'ambito del procedimento per il quale la presente



REGIONE AUTÒNOMA DE SARDIGNA  
REGIONE AUTONOMA DELLA SARDEGNA

dichiarazione viene resa e di aver preso visione dell'informativa sulla privacy resa ai sensi dell'articolo 13 del GDPR 2016/679, messa a disposizione dell'Ispettorato competente.

Assume fin da ora la piena responsabilità penale e civile di fatti che possono derivare dalle operazioni di abbruciamento medesime, garantendo di adottare tutte le cautele ed i dispositivi idonei ad evitare la propagazione del fuoco al di fuori delle aree di cui alla presente istanza ed in particolare la presenza, sino al completo spegnimento, di numero \_\_\_\_\_ persone e delle seguenti dotazioni: \_\_\_\_\_

Allega una copia fotostatica del proprio documento di identità in corso di validità (eccetto i casi di presentazione diretta all'Ufficio ricevente, firma digitale ovvero trasmissione via pec).

**Luogo e data**

**Firma**



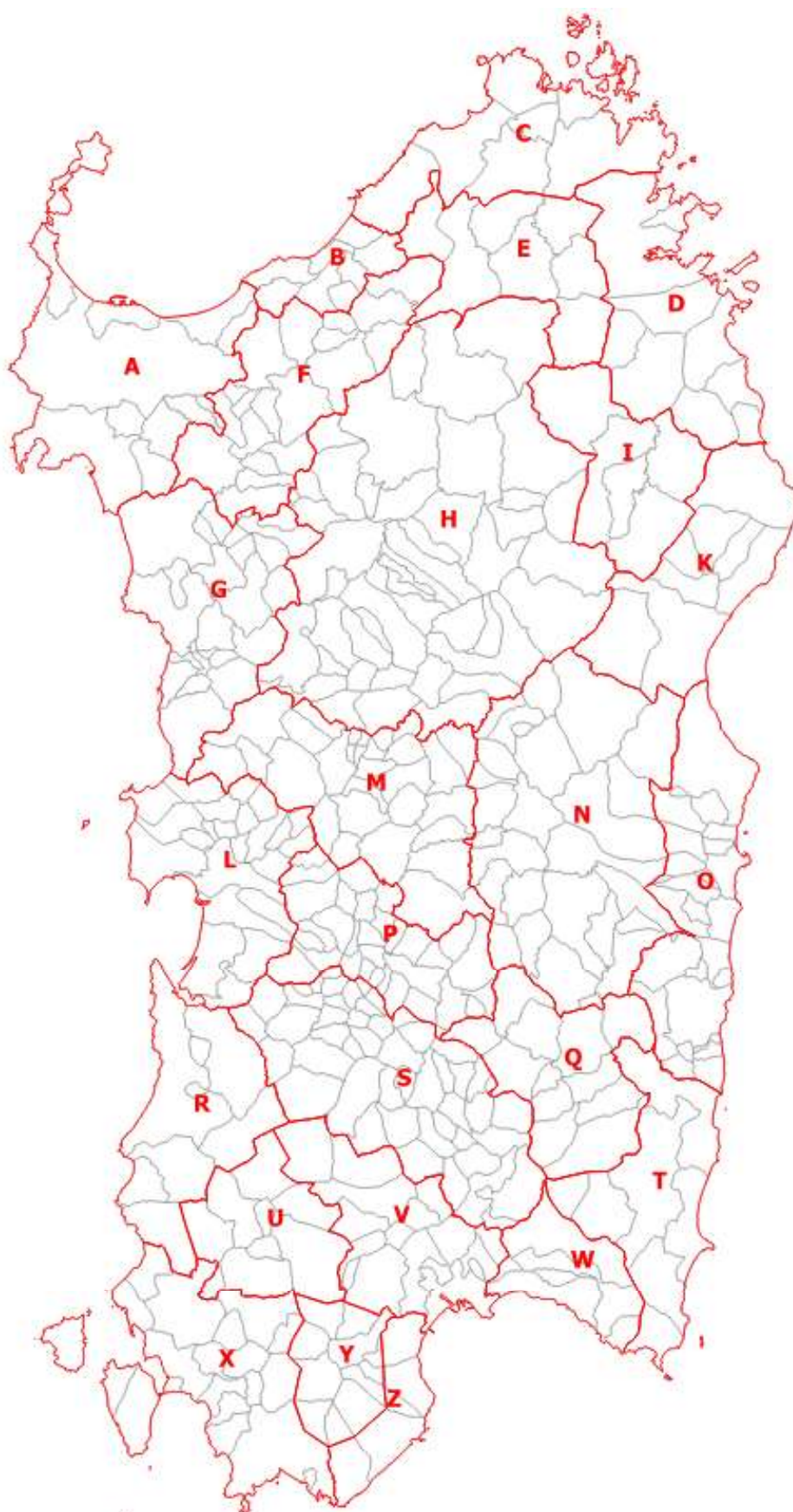


REGIONE AUTÒNOMA DE SARDIGNA  
REGIONE AUTONOMA DELLA SARDEGNA



## “Allegato E” - PRONTUARIO DELLE SANZIONI AMMINISTRATIVE

- 1) Sono punite a norma dell'articolo 10, comma 6, della legge 21 novembre 2000 n. 353 (come modificata dal decreto-legge 8 settembre 2021, n. 120, convertito con modifiche, nella legge 8 novembre 2021, n. 155) che prevede l'applicazione della sanzione amministrativa del pagamento di una somma da euro 5.000 a euro 50.000, le violazioni ai seguenti precetti recati dalle presenti prescrizioni:
  - articolo 4, comma 1 “Azioni vietate”;
  - articolo 5 “Attività soggette ad autorizzazione nel periodo di *elevato pericolo*”;
  - articolo 6 “Manifestazioni pirotecniche nel periodo di *elevato pericolo*”;
  - articolo 7 “Riduzione delle biomasse combustibili e apertura e ripulitura dei viali parafuoco”;
  - articolo 8 “Gestione agricola e selvicolturale delle stoppie e dei residui colturali”;
  - articolo 9 “Pianificazione degli abbruciamenti”;
  - articolo 10 “Sospensione delle autorizzazioni”;
  - articolo 11 “Attività non soggette a regime autorizzatorio nel periodo di *elevato pericolo*”;
  - articolo 12 fasce a presidio dei “Terreni e fabbricati”;
  - articolo 13 “Strade e pertinenze stradali”;
  - articolo 14, comma 2, fasce a presidio dei “Depositi di materiale infiammabile o combustibile”;
  - articolo 15, rimozione dei “Residui dei tagli boschivi e degli interventi selvicolturali”;
  - articolo 16 “Linee e cabine elettriche”;
  - articoli 21 e 22 “Disposizioni generali” “di sicurezza per gli insediamenti turistico-ricettivi” e “fasce di protezione parafuoco”.
  
- 2) Restano ferme le sanzioni accessorie di cui all'articolo 24, comma 5, della legge regionale 27 aprile 2016, n. 8, che prevede, in caso di violazione dei precetti di cui al comma 1, lettera f) della stessa legge da parte di esercenti di attività turistiche o agrituristiche, la sospensione della licenza, dell'autorizzazione o del provvedimento amministrativo che consente l'esercizio dell'attività, con efficacia decorrente fino al termine dell'accertata ottemperanza ai precetti medesimi.

# “Allegato D” - ZONE DI PREVISIONE DI PERICOLO DI INCENDI



## Legenda

-  Limiti comunali
-  Zone di previsione pericolo incendi

**CORRISPONDENZA COMUNI ZONE DI PREVISIONE PERICOLO INCENDI**

| <b>COMUNE</b>       | <b>CODICE ZONA PREVISIONE PERICOLO INCENDI</b> |
|---------------------|--|
| ABBASANTA           | M  |
| AGGIUS              | E  |
| AGLIENTU            | C  |
| AIDOMAGGIORE        | H  |
| ALA' DEI SARDI      | I  |
| ALBAGIARA           | P  |
| ALES                | P  |
| ALGHERO             | A  |
| ALLAI               | M  |
| ANELA               | H  |
| ARBOREA             | L  |
| ARBUS               | R  |
| ARDARA              | H  |
| ARDAULI             | M  |
| ARITZO              | N  |
| ARMUNGIA            | Q  |
| ARZACHENA           | C  |
| ARZANA              | N - O  |
| ASSEMINI            | V - Y  |
| ASSOLO              | P  |
| ASUNI               | P  |
| ATZARA              | M  |
| AUSTIS              | M  |
| BADESI              | B  |
| BALLAO              | Q  |
| BANARI              | F  |
| BARADILI            | S  |
| BARATILI SAN PIETRO | L  |
| BARESSA             | S  |
| BARISARDO           | O  |
| BARRALI             | S  |
| BARUMINI            | P  |
| BAULADU             | L  |
| BAUNEI              | O  |
| BELVI'              | N  |
| BENETUTTI           | H  |
| BERCHIDDA           | H  |

**CORRISPONDENZA COMUNI ZONE DI PREVISIONE PERICOLO INCENDI**

| <b>COMUNE</b> | <b>CODICE ZONA PREVISIONE PERICOLO INCENDI</b> |
|---------------|--|
| BESSEDE       | F  |
| BIDONI'       | M  |
| BIRORI        | H  |
| BITTI         | I - H  |
| BOLOTANA      | H  |
| BONARCADO     | M  |
| BONNANARO     | H  |
| BONO          | H  |
| BONORVA       | H  |
| BORONEDDU     | M  |
| BORORE        | H  |
| BORTIGALI     | H  |
| BORTIGIADAS   | F  |
| BORUTTA       | H  |
| BOSA          | G  |
| BOTTIDA       | H  |
| BUDDUSO       | H  |
| BUDONI        | D  |
| BUGGERRU      | R  |
| BULTEI        | H  |
| BULZI         | B  |
| BURCEI        | T  |
| BURGOS        | H  |
| BUSACHI       | M  |
| CABRAS        | L  |
| CAGLIARI      | V  |
| CALANGIANUS   | E  |
| CALASETTA     | X  |
| CAPOTERRA     | Y - Z  |
| CARBONIA      | X  |
| CARDEDU       | O  |
| CARGEGHE      | F  |
| CARLOFORTE    | X  |
| CASTELSARDO   | B  |
| CASTIADAS     | T  |
| CHEREMULE     | G  |
| CHIARAMONTI   | F  |

**CORRISPONDENZA COMUNI ZONE DI PREVISIONE PERICOLO INCENDI**

| <b>COMUNE</b>   | <b>CODICE ZONA PREVISIONE PERICOLO INCENDI</b> |
|-----------------|--|
| CODRONGIANUS    | F  |
| COLLINAS        | S  |
| COSSOINE        | G  |
| CUGLIERI        | G  |
| CURCURIS        | S  |
| DECIMOMANNU     | V  |
| DECIMOPUTZU     | V  |
| DESULO          | N  |
| DOLIANOVA       | S  |
| DOMUSDEMARIA    | X - Y - Z                                      |
| DOMUSNOVAS      | U  |
| DONORI          | S  |
| DORGALI         | K  |
| DUALCHI         | H  |
| ELINI           | O  |
| ELMAS           | V  |
| ERULA           | F  |
| ESCALAPLANO     | Q  |
| ESCOLCA         | P  |
| ESPORLATU       | H  |
| ESTERZILI       | N  |
| FLORINAS        | F  |
| FLUMINIMAGGIORE | R  |
| FLUSSIO         | G  |
| FONNI           | N  |
| FORDONGIANUS    | M  |
| FURTEI          | S  |
| GADONI          | N  |
| GAIRO           | N - O  |
| GALTELLI'       | K  |
| GAVOI           | N  |
| GENONI          | P  |
| GENURI          | P  |
| GERGEI          | P  |
| GESICO          | S  |
| GESTURI         | P  |
| GHILARZA        | M  |

**CORRISPONDENZA COMUNI ZONE DI PREVISIONE PERICOLO INCENDI**

| <b>COMUNE</b>         | <b>CODICE ZONA PREVISIONE PERICOLO INCENDI</b> |
|-----------------------|--|
| GIAVE                 | G  |
| GIBA                  | X  |
| GIRASOLE              | O  |
| GOLFO ARANCI          | D  |
| GONI                  | Q  |
| GONNESA               | X  |
| GONNOSCODINA          | S  |
| GONNOSFANADIGA        | R  |
| GONNOSNO'             | P  |
| GONNOSTRAMATZA        | S  |
| GUAMAGGIORE           | S  |
| GUASILA               | S  |
| GUSPINI               | R  |
| IGLESIAS              | R - U  |
| ILBONO                | O  |
| ILLORAI               | H  |
| IRGOLI                | K  |
| ISILI                 | P  |
| ITTIREDDU             | H  |
| ITTIRI                | F  |
| JERZU                 | O  |
| LA MADDALENA          | C  |
| LACONI                | M  |
| LAERRU                | F  |
| LANUSEI               | O  |
| LAS PLASSAS           | S  |
| LEI                   | H  |
| LOCERI                | O  |
| LOCULI                | K  |
| LODE'                 | I  |
| LODINE                | N  |
| LOIRI PORTO SAN PAOLO | D  |
| LOTZORAI              | O  |
| LULA                  | I  |
| LUNAMATRONA           | S  |
| LUOGOSANTO            | C  |
| LURAS                 | E  |

**CORRISPONDENZA COMUNI ZONE DI PREVISIONE PERICOLO INCENDI**

| <b>COMUNE</b>          | <b>CODICE ZONA PREVISIONE PERICOLO INCENDI</b> |
|------------------------|--|
| MACOMER                | H  |
| MAGOMADAS              | G  |
| MAMOIADA               | N  |
| MANDAS                 | Q  |
| MARA                   | G  |
| MARACALAGONIS          | W  |
| MARRUBIU               | L  |
| MARTIS                 | F  |
| MASAINAS               | X  |
| MASULLAS               | S  |
| MEANA SARDO            | M  |
| MILIS                  | L  |
| MODELO                 | G  |
| MOGORELLA              | P  |
| MOGORO                 | S  |
| MONASTIR               | V  |
| MONSERRATO             | V  |
| MONTELEONE ROCCA DORIA | G  |
| MONTI                  | E  |
| MONTRESTA              | G  |
| MORES                  | H  |
| MORGONGIORI            | P  |
| MURAVERA               | T  |
| MUROS                  | F  |
| MUSEI                  | U  |
| NARBOLIA               | L  |
| NARCAO                 | X  |
| NEONELI                | M  |
| NORAGUGUME             | H  |
| NORBELLO               | M  |
| NUGHEDU SAN NICOLO'    | H  |
| NUGHEDU SANTA VITTORIA | M  |
| NULE                   | H  |
| NULVI                  | F  |
| NUORO                  | H  |
| NURACHI                | L  |
| NURAGUS                | P  |

**CORRISPONDENZA COMUNI ZONE DI PREVISIONE PERICOLO INCENDI**

| <b>COMUNE</b>  | <b>CODICE ZONA PREVISIONE PERICOLO INCENDI</b> |
|----------------|--|
| NURALLAO       | P  |
| NURAMINIS      | S  |
| NURECI         | P  |
| NURRI          | Q  |
| NUXIS          | X - Y  |
| OLBIA          | D  |
| OLIENA         | K  |
| OLLASTRA       | L  |
| OLLOLAI        | N  |
| OLMEDO         | A  |
| OLZAI          | H  |
| ONANI'         | I  |
| ONIFAI         | K  |
| ONIFERI        | H  |
| ORANI          | H  |
| ORGOSOLO       | N  |
| ORISTANO       | L  |
| OROSEI         | K  |
| OROTELLI       | H  |
| ORROLI         | Q  |
| ORTACESUS      | S  |
| ORTUERI        | M  |
| ORUNE          | H  |
| OSCHIRI        | H  |
| OSIDDA         | H  |
| OSILO          | F  |
| OSINI          | N - O  |
| OSSI           | F  |
| OTTANA         | H  |
| OVODDA         | N  |
| OZIERI         | H  |
| PABILLONIS     | S  |
| PADRIA         | G  |
| PADRU          | D  |
| PALAU          | C  |
| PALMAS ARBOREA | L  |
| PATTADA        | H  |



**CORRISPONDENZA COMUNI ZONE DI PREVISIONE PERICOLO INCENDI**

| <b>COMUNE</b>          | <b>CODICE ZONA PREVISIONE PERICOLO INCENDI</b> |
|------------------------|--|
| PAU                    | P  |
| PAULI ARBAREI          | S  |
| PAULILATINO            | M  |
| PERDASDEFOGU           | Q  |
| PERDAXIUS              | X  |
| PERFUGAS               | F  |
| PIMENTEL               | S  |
| PISCINAS               | X  |
| PLOAGHE                | F  |
| POMPU                  | S  |
| PORTOSCUSO             | X  |
| PORTOTORRES            | A  |
| POSADA                 | D  |
| POZZOMAGGIORE          | G  |
| PULA                   | Y - Z  |
| PUTIFIGARI             | A  |
| QUARTU SANT'ELENA      | W  |
| QUARTUCCIU             | W  |
| RIOLA SARDO            | L  |
| ROMANA                 | G  |
| RUINAS                 | P  |
| SADALI                 | N  |
| SAGAMA                 | G  |
| SAMASSI                | S  |
| SAMATZAI               | S  |
| SAMUGHEO               | M  |
| SAN BASILIO            | S  |
| SAN GAVINO MONREALE    | S  |
| SAN GIOVANNI SUERGIU   | X  |
| SAN NICOLO' D'ARCIDANO | S  |
| SAN NICOLO' GERREI     | Q  |
| SAN SPERATE            | V  |
| SAN TEODORO            | D  |
| SAN VERO MILIS         | L  |
| SAN VITO               | T  |
| SANLURI                | S  |
| SANT'ANDREA FRIUS      | S  |

**CORRISPONDENZA COMUNI ZONE DI PREVISIONE PERICOLO INCENDI**

| <b>COMUNE</b>           | <b>CODICE ZONA PREVISIONE PERICOLO INCENDI</b> |
|-------------------------|--|
| SANT'ANNA ARRESI        | X  |
| SANT'ANTIOCO            | X  |
| SANT'ANTONIO DI GALLURA | E  |
| SANTA GIUSTA            | L  |
| SANTA MARIA COGHINAS    | B  |
| SANTA TERESA DI GALLURA | C  |
| SANTADI                 | X - Y  |
| SANTU LUSSURGIU         | M  |
| SARDARA                 | S  |
| SARROCH                 | Y - Z  |
| SARULE                  | H  |
| SASSARI                 | A  |
| SCANO DI MONTIFERRO     | G  |
| SEDILO                  | H  |
| SEDINI                  | B  |
| SEGARIU                 | S  |
| SELARGIUS               | V  |
| SELEGAS                 | S  |
| SEMESTENE               | G  |
| SENEGHE                 | M  |
| SENIS                   | P  |
| SENNARIOLO              | G  |
| SENNORI                 | A  |
| SENOBBI'                | S  |
| SERDIANA                | S  |
| SERRAMANNA              | V  |
| SERRENTI                | S  |
| SERRI                   | P  |
| SESTU                   | V  |
| SETTIMO SAN PIETRO      | V  |
| SETZU                   | P  |
| SEUI                    | N  |
| SEULO                   | N  |
| SIAMAGGIORE             | L  |
| SIAMANNA                | P  |
| SIAPICCIA               | P  |
| SIDDI                   | S  |

**CORRISPONDENZA COMUNI ZONE DI PREVISIONE PERICOLO INCENDI**

| <b>COMUNE</b>    | <b>CODICE ZONA PREVISIONE PERICOLO INCENDI</b> |
|------------------|--|
| SILANUS          | H  |
| SILIGO           | F  |
| SILIQUA          | U - Y  |
| SILIUS           | Q  |
| SIMALA           | S  |
| SIMAXIS          | L  |
| SINDIA           | G  |
| SINI             | P  |
| SINISCOLA        | K  |
| SINNAI           | T - W  |
| SIRIS            | S  |
| SIURGUS DONIGALA | Q  |
| SODDI'           | M  |
| SOLARUSSA        | L  |
| SOLEMINIS        | S  |
| SORGONO          | M  |
| SORRADILE        | M  |
| SORSO            | A  |
| STINTINO         | A  |
| SUELLI           | S  |
| SUNI             | G  |
| TADASUNI         | M  |
| TALANA           | N - O  |
| TEITI            | E  |
| TEMPIO PAUSANIA  | C - E  |
| TERGU            | B  |
| TERRALBA         | L  |
| TERTENIA         | O  |
| TETI             | M  |
| TEULADA          | X - Y  |
| THIESI           | F  |
| TIANA            | N  |
| TINNURA          | G  |
| TISSI            | A  |
| TONARA           | N  |
| TORPE'           | D  |
| TORRALBA         | H  |

**CORRISPONDENZA COMUNI ZONE DI PREVISIONE PERICOLO INCENDI**

| <b>COMUNE</b>               | <b>CODICE ZONA PREVISIONE PERICOLO INCENDI</b> |
|-----------------------------|--|
| TORTOLI'                    | O  |
| TRAMATZA                    | L  |
| TRATALIAS                   | X  |
| TRESNURAGHES                | G  |
| TRIEI                       | O  |
| TRINITA' D'AGULTU E VIGNOLA | C  |
| TUILI                       | P  |
| TULA                        | H  |
| TURRI                       | S  |
| ULA TIRSO                   | M  |
| ULASSAI                     | N - O  |
| URAS                        | S  |
| URI                         | A  |
| URZULEI                     | N  |
| USELLUS                     | P  |
| USINI                       | A  |
| USSANA                      | S  |
| USSARAMANNA                 | S  |
| USSASSAI                    | N  |
| UTA                         | V - Y  |
| VALLEDORIA                  | B  |
| VALLERMOSA                  | U  |
| VIDDALBA                    | B  |
| VILLA SAN PIETRO            | Y - Z  |
| VILLA SANT'ANTONIO          | P  |
| VILLACIDRO                  | U - V  |
| VILLAGRANDE STRISAILI       | N - O  |
| VILLAMAR                    | S  |
| VILLAMASSARGIA              | U  |
| VILLANOVA MONTELEONE        | G  |
| VILLANOVA TRUSCHEDU         | L  |
| VILLANOVAFORRU              | S  |
| VILLANOVAFRANCA             | S  |
| VILLANOVATULO               | N  |
| VILLAPERUCCIO               | X  |
| VILLAPUTZU                  | T  |
| VILLASALTO                  | Q  |

**CORRISPONDENZA COMUNI ZONE DI PREVISIONE PERICOLO INCENDI**

| <b>COMUNE</b> | <b>CODICE ZONA PREVISIONE PERICOLO INCENDI</b> |
|---------------|--|
| VILLASIMIUS   | T  |
| VILLASOR      | V  |
| VILLASPECIOSA | V  |
| VILLAURBANA   | P  |
| VILLAVERDE    | P  |
| ZEDDIANI      | L  |
| ZERFALIU      | L  |