








Superficie Piano Integrato Cuccuru Macciorri: 404.363 mq

 Zone SBPR: 121.309 mq - 30% Superficie Territoriale

 Zona C: 202.182 mq - 50% Superficie Territoriale

 Zona G: 48.523 mq - 12% Superficie Territoriale

 Zona D: 32.349 mq - 8% Superficie Territoriale

 Lotti Esclusi dal Piano Integrato

Comune di Assemini
Città Metropolitana di Cagliari

PROGETTO GUIDA
PIANO INTEGRATO CUCCURU MACCIORRI

tavola	elaborato	scala	1:1000
2.2	ZONIZZAZIONE P.IN. SU CATASTALE	data	Ottobre 2020

Servizio Pianificazione Territoriale - Comune di Assemini

Progettisti:
Geom. Carlo Barietta
Arch. Virgilio Vinci
Geom. Eufio Mattana
Geom. Antonio Setzu

Collaboratori:
Sig.ra Maria Assunta Scales
Sig.ra Ignazia Stara
Sig.ra Valentina Deidda

Consulenza alla proposta a scala urbana e al progetto guida redatta da:

Università degli Studi di Cagliari
Dipartimento di Ingegneria Civile, Ambientale e Architettura (DICAAR)

Coordinamento Scientifico: Prof. Antonello Sanna, Prof. Giorgio Peghin
Ricerca e Coordinamento Progettuale Generale: Ing. Marco Atzori
Ricerca e sperimentazione Laboratorio Passaggiatico: arch. Carlo Pisano
Gruppo di Lavoro: Arch. Maddalena Achenza, arch. Valeria Colasanti, arch. Simone Langiu

Rev.	Data	Motivazione	Redatto	Verificato	Approvato	Autorizzato