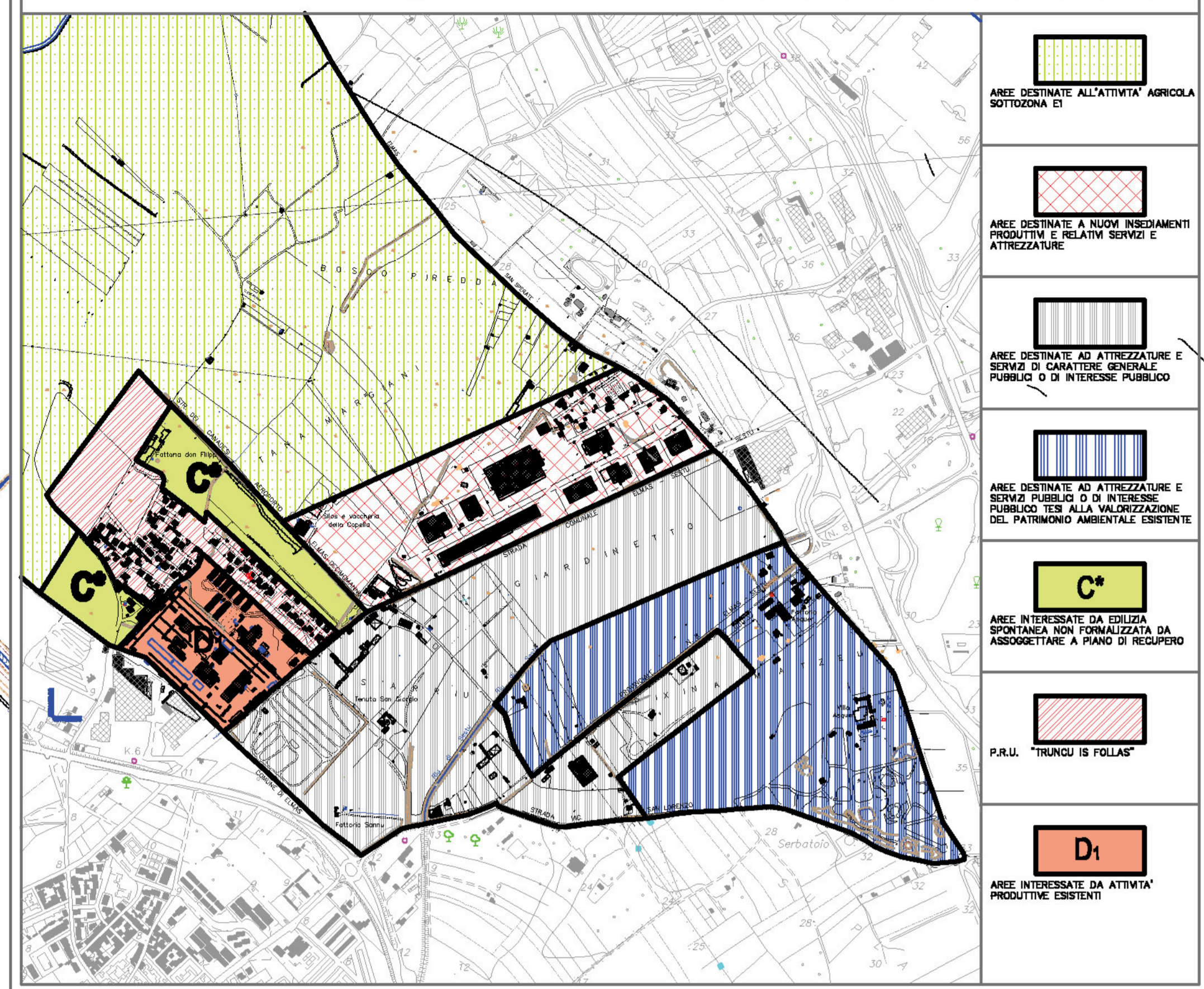


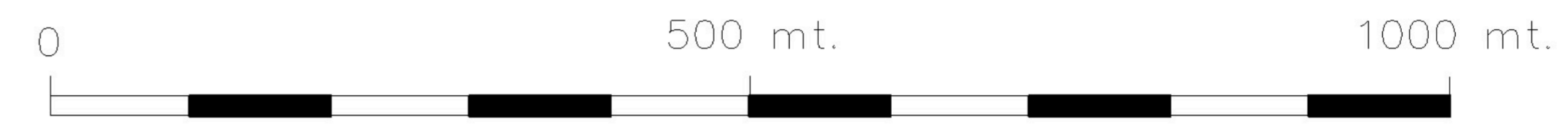
STRALCIO P.R.T.C

Scala 1:10'000

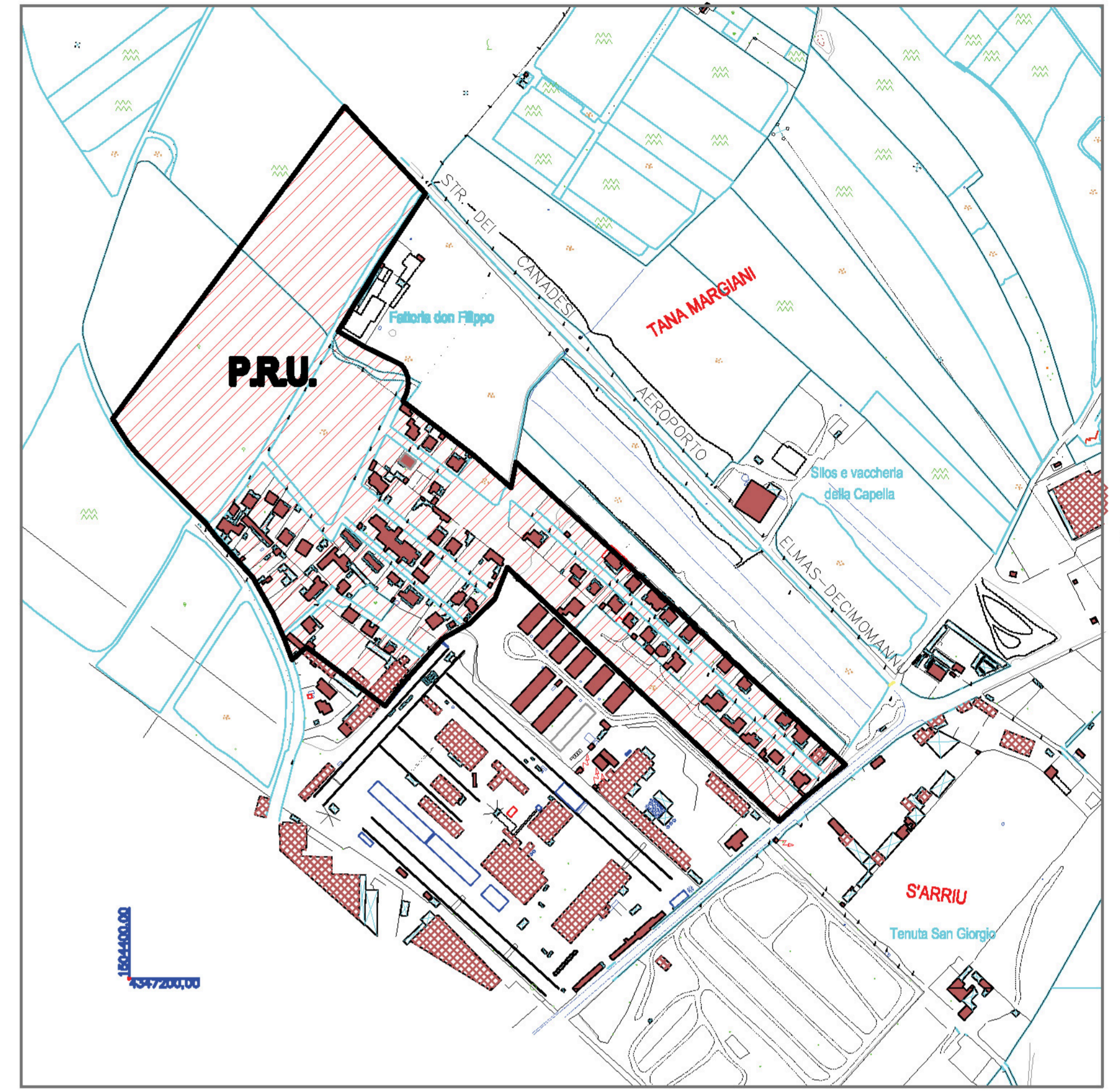


P.R.U. TRUNCU IS FOLLAS

Scala 1:4000



- ZONA - A -
- ZONA - B -
- ZONA - B1\* -
- ZONA - B2\* -
- ZONA - C -
- ZONA - C - P.D.Z -
- ZONA - D1 -
- ZONA - D2 -
- ZONA - D3 -
- P.In "Cuccuru Maccioni"
- P.I.P. "Cuccuru Maccioni"
- zone R.P.In "Cuccuru Maccioni"
- ZONA - SERVIZI -
- PIANO PARTICOLAREGGIATO DELLA VIA CAGLIARI
- PIANI DI RECUPERO URBANISTICO TRUNCU IS FOLLAS \_ PIRI-PIRI
- PERIMETRAZIONE CENTRO DI ANTICA E PRIMA FORMAZIONE
- STRADE DI PIANO DA REALIZZARE
- PISTA CICLABILE ASSEMINI-DECIMO



All./III  
 Elaborato invariato rispetto al Piano adottato

Programma di Fabbricazione vigente - Territorio urbano

**Comune di Assemini**

**P.U.C.**  
**PIANO URBANISTICO COMUNALE**

Sindaco  
 Ing. Mario Paddu

Assessore alle Politiche per il Territorio  
 e la Sostenibilità Ambientale  
 Ing. Gianluca Mandas

Responsabile servizio  
 pianificazione territoriale  
 Geom. Carlo Barletta

Progettista Ufficio del Piano  
 come costituito dalla  
 Deliberazione di Giunta Comunale  
 n° 95 del 24 Giugno 2014

Progettista fase adozione  
 Dott. Ing. Pierpaolo Portoghesi

Il Piano Urbanistico Comunale è stato sviluppato su studi e  
 ricerche specialistiche condotte da:  
 Geopedologia: Dott. Prof. Angelo Arca, Dott.ssa Geol. Rita Pudda,  
 Dott.ssa Geol. Francesca Fantola, Dott. Geol. Stefano Ioddo  
 Aspetti geologici-ambientali: Dott. Prof. Felice Di Gregorio  
 Aspetti storico-archeologici: Dott. Riccardo Cicilliani  
 Economia e società: Dott. Giuseppe Fara  
 Viabilità e trasporti: Dott. Ing. Fabio Lilliu  
 Informatizzazione: Dott. Ing. Maurizio Melas

Luglio 2014 Scala 1:10.000